

Республика Алтай
Сельский Совет депутатов
Муниципального
образования
«Майминское сельское
поселение»



Алтай Республика
Майманын муниципал
төзөлмөзи
Маймадаты Журт
депутаттар Соведи

РЕШЕНИЕ
2-ой сессии
2-го созыва

от «23» октября 2020 года № 2-3

с. Майма

О внесении изменений в Решение сельского Совета депутатов муниципального образования «Майминское сельское поселение» от 28 июля 2017 № 16-8 «Об утверждении Правил землепользования и застройки муниципального образования «Майминское сельское поселение» Майминского района Республики Алтай

Руководствуясь Градостроительным кодексом Российской Федерации, Земельным кодексом Российской Федерации, Федеральным законом от 06.10.2003 г. N 131-ФЗ "Об общих принципах организации местного самоуправления в Российской Федерации", Уставом муниципального образования «Майминское сельское поселение» Майминского района Республики Алтай, принятого Решением сельского Совета депутатов муниципального образования Майминское сельское поселение от 20 ноября 2015 г. № 3-3, учитывая заключения публичных слушаний от 17 августа 2020 года, от 22 сентября 2020 года сельский Совет депутатов муниципального образования «Майминское сельское поселение»

РЕШИЛ:

1. Внести в приложение к Решению сельского Совета депутатов муниципального образования Майминское сельское поселение от 28 июля 2017 № 16-8 «Об утверждении Правил землепользования и застройки муниципального образования «Майминское сельское поселение» Майминского района Республики Алтай следующие изменения:

- изменить зону улично-дорожной сети (зона ИТ-2) на зону общественного, делового и коммерческого назначения (зона ОД-1) для земельного участка с кадастровым номером: 04:01:010405:1202 согласно приложению № 1;

- изменить зону внешнего транспорта (зона ИТ-3), зону улично-дорожной сети (ИТ-2) на зону смешанной застройки индивидуальными жилыми домами, домами блокированного типа и одноэтажными многоквартирными жилыми домами (зона Ж-1) для земельного участка с кадастровым номером: 04:01:010726:1636 согласно приложению № 2;

- изменить зону озелененных территорий общего пользования в границах населенных пунктов (зона Р-1) на зону смешанной застройки индивидуальными жилыми домами, домами блокированного типа и одноэтажными многоквартирными жилыми домами (зона Ж-1) для земельного участка с кадастровым номером: 04:01:010726:1648 согласно приложению № 3;

- изменить зону улично-дорожной сети (зона ИТ-2), зону озелененных территорий общего пользования в границах населенных пунктов (Р-1) на зону смешанной застройки индивидуальными жилыми домами, домами блокированного типа и одноэтажными многоквартирными жилыми домами (зона Ж-1) для земельных участков с кадастровыми номерами: 04:01:010726:1670, 04:01:010726:1671 согласно приложению № 4;



- изменить зону общественного, делового и коммерческого назначения (зона ОД-1) на зону смешанной застройки индивидуальными жилыми домами, домами блокированного типа и одноэтажными многоквартирными жилыми домами (зона Ж-1) для земельного участка с кадастровым номером: 04:01:011306:1027, согласно приложению №5.

- изменить зону малоэтажной смешанной жилой застройки (зона Ж-2) на зону смешанной застройки индивидуальными жилыми домами, домами блокированного типа и одноэтажными многоквартирными жилыми домами (зона Ж-1) для земельного участка с кадастровым номером: 04:01:010202:1063, согласно приложению №6.

2. Разместить настоящее Решение на официальном сайте Администрации муниципального образования «Майминское сельское поселение» Майминского района Республики Алтай maima-sr.ru, на информационных стендах Майминского сельского поселения.


3. Настоящее Решение вступает в силу после его официального опубликования.

Глава муниципального образования
«Майминское сельское поселение»



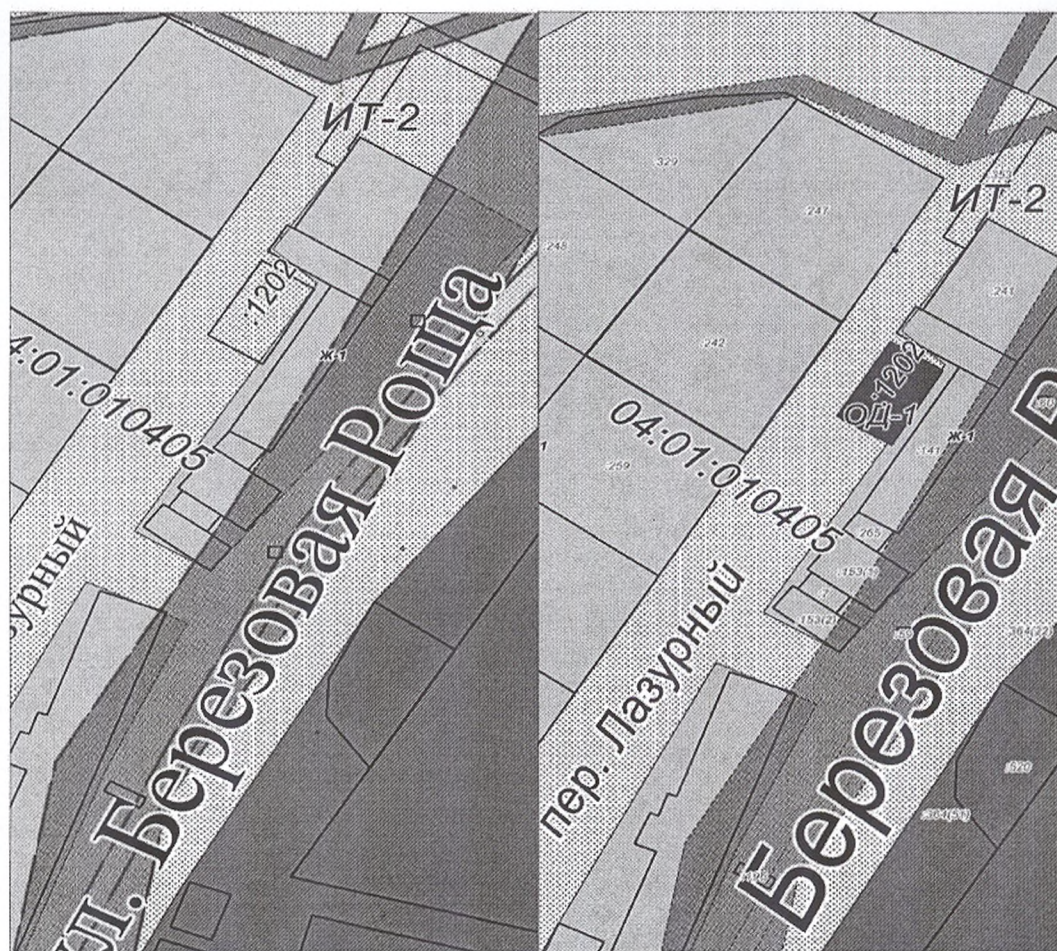
А.В. Берсенов

Приложение 1
к решению сельского Совета депутатов
муниципального образования
«Майминское сельское поселение»
Майминского района Республики Алтай
от «23» 10 2020 года N 2-3




Схемы

Проект внесения изменений в правила землепользования и застройки
МО "Майминское сельское поселение", утвержденные решением 16-ой
сессии 1-го созыва Совета Депутатов МО "Майминское сельское поселение"
№ 16-8 от 28 июня 2017 г. в части изменения территориальной
зоны с ИТ-2 на ОД-1 земельного участка с кадастровым номером
04:01:010405:1202 утвержденным решением 16-ой сессии 1-го
созыва Совета Депутатов МО" Майминское сельское поселение"
№ 16-8 от 28 июня 2017 г.
Масштаб 1:1000



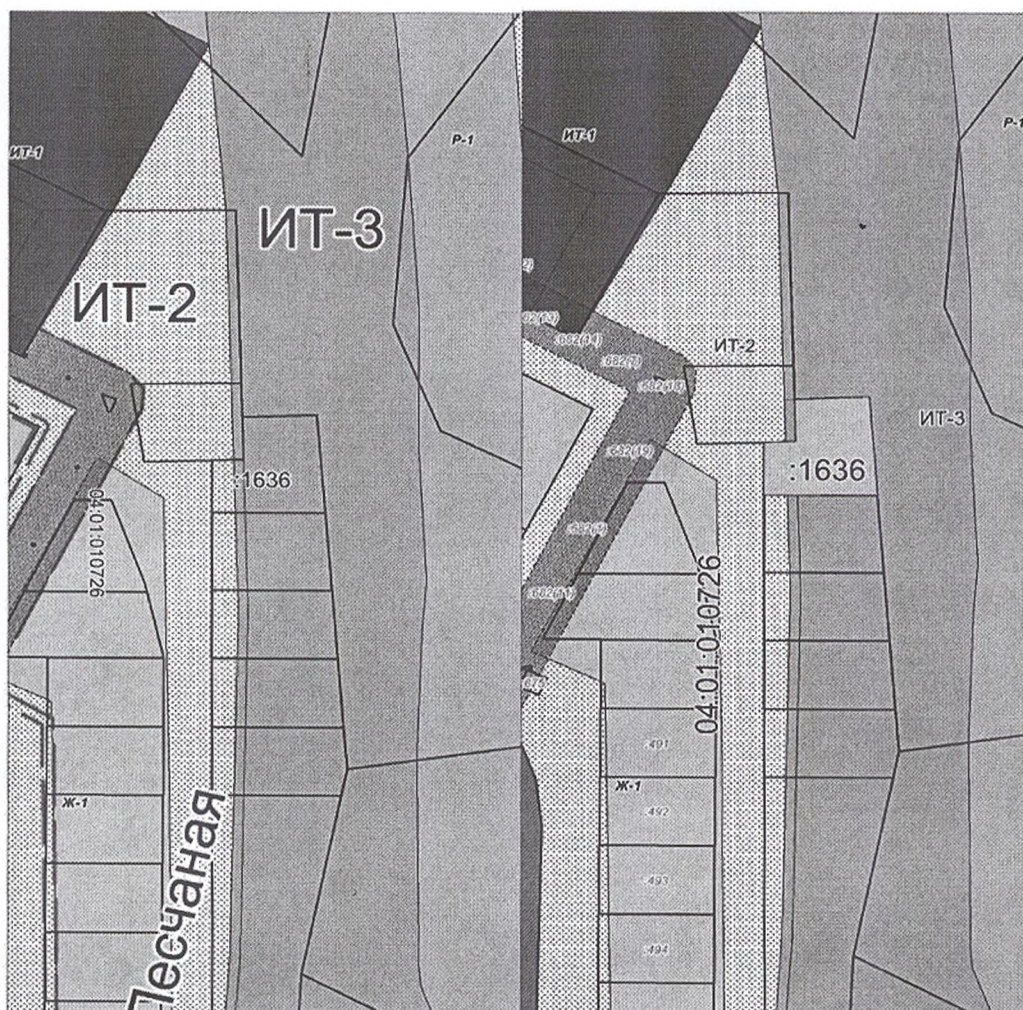
Приложение 2

к решению сельского Совета депутатов
муниципального образования
«Майминское сельское поселение»
Майминского района Республики Алтай
от «23» 10 2020 года № 2-3




Схемы

Проект внесения изменений в правила землепользования и застройки
МО "Майминское сельское поселение", утвержденные решением 16-ой
сессии 1-го созыва Совета Депутатов МО "Майминское сельское поселение"
№ 16-8 от 28 июня 2017 г. в части изменения территориальной
зоны с ИТ-2, ИТ-3 на Ж-1 земельных участков с кадастровыми номерами
04:01:010726:1636 утвержденным решением 16-ой сессии 1-го
созыва Совета Депутатов МО "Майминское сельское поселение"
№ 16-8 от 28 июня 2017 г.
Масштаб 1:2000

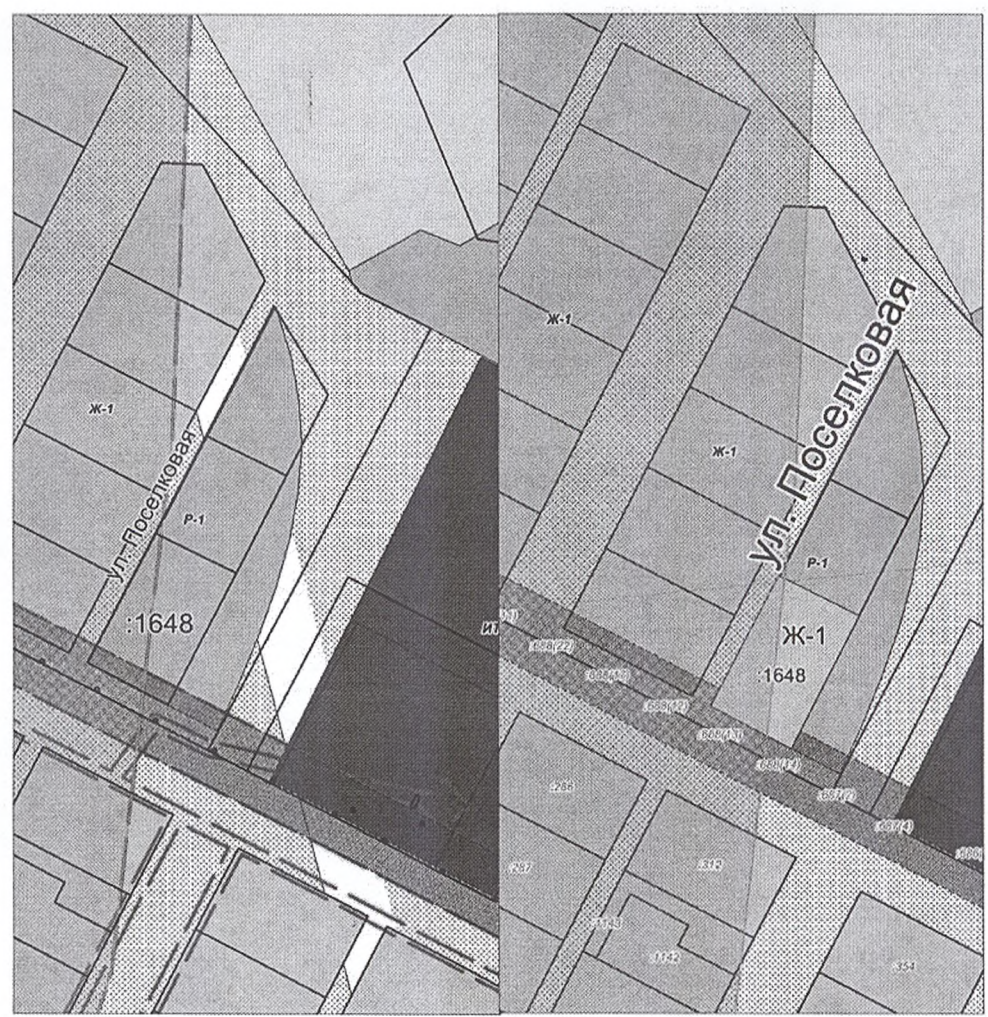


Приложение 3
к решению сельского Совета депутатов
муниципального образования
«Майминское сельское поселение»
Майминского района Республики Алтай
от «23» 10 2020 года № 2-3



Схемы

Проект внесения изменений в правила землепользования и застройки
МО "Майминское сельское поселение", утвержденные решением 16-ой
сессии 1-го созыва Совета Депутатов МО "Майминское сельское поселение"
№ 16-8 от 28 июня 2017 г. в части изменения территориальной
зоны с Р-1 на Ж-1 земельного участка с кадастровым номером
04:01:010726:1648, утвержденным решением 16-ой сессии 1-го
созыва Совета Депутатов МО" Майминское сельское поселение"
№ 16-8 от 28 июня 2017 г.
Масштаб 1:1500

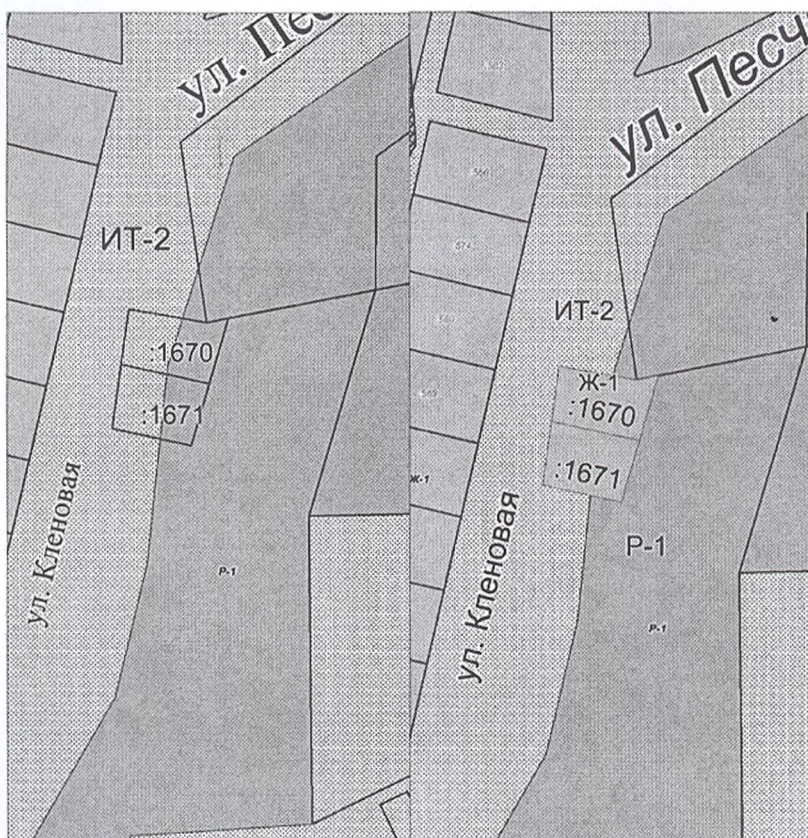


Приложение 4
к решению сельского Совета депутатов
муниципального образования
«Майминское сельское поселение»
Майминского района Республики Алтай
от «23» 10 2020 года N 23



Схемы

Проект внесения изменений в правила землепользования и застройки
МО "Майминское сельское поселение", утвержденные решением 16-ой
сессии 1-го созыва Совета Депутатов МО "Майминское сельское поселение"
№ 16-8 от 28 июня 2017 г. в части изменения территориальной
зоны с ИТ-2, Р-1 на Ж-1 земельных участков с кадастровыми номерами
04:01:010726:1670, 04:01:010726:1671 утвержденным решением 16-ой сессии 1-го
созыва Совета Депутатов МО "Майминское сельское поселение"
№ 16-8 от 28 июня 2017 г.
Масштаб 1:1500



Приложение 5

к решению сельского Совета депутатов
муниципального образования
«Майминское сельское поселение»
Майминского района Республики Алтай
от «23» 10 2020 года N 2-3



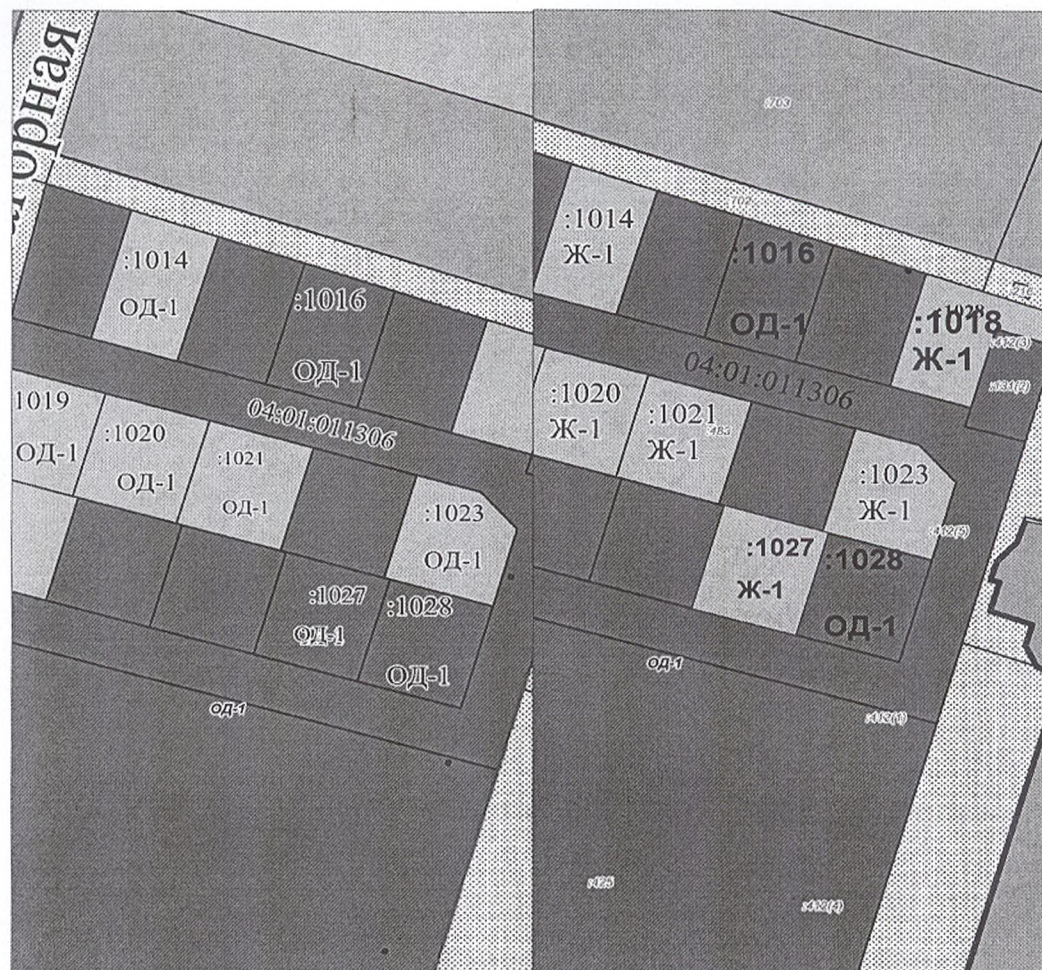
Схема

Проект внесения изменений в правила землепользования и застройки
МО "Майминское сельское поселение", утвержденные решением 16-ой
сессии 1-го созыва Совета Депутатов МО "Майминское сельское поселение"


№ 16-8 от 28 июня 2017 г. в части изменения территориальной
зоны с ОД-1 на Ж-1 земельного участка с кадастровым номером
04:01:011306:1027, утвержденным решением 16-ой сессии 1-го
созыва Совета Депутатов МО "Майминское сельское поселение"

№ 16-8 от 28 июня 2017 г.

Масштаб 1:1500



Приложение 6
к решению сельского Совета депутатов
муниципального образования
«Майминское сельское поселение»
Майминского района Республики Алтай
от «23» 10 2020 года № 2-3



Схема

Проект внесения изменений в правила землепользования и застройки
МО "Майминское сельское поселение", утвержденные решением 16-ой
сессии 1-го созыва Совета Депутатов МО "Майминское сельское поселение"
№ 16-8 от 28 июня 2017 г. в части изменения территориальной
зоны с Ж-2 на Ж-1 земельного участка с кадастровым номером
04:01:010202:1063.
Масштаб 1:1000

