

Республика Алтай
Майминский район



Администрация
муниципального образования
«Майминское сельское поселение»

Алтай Республика
Майма аймак

«Маймадагы јурт јеезе»
муниципал тӧзӧлмӧнин
Администрациясы

РАСПОРЯЖЕНИЕ

ЈАКААН

«26» апрели 2022 года № 80

с. Майма

Об организации проведения публичных слушаний по вопросу внесения изменений в правила землепользования и застройки в части внесения изменений в градостроительный регламент в отношении земельного участка с условным номером 04:01:010405:3У1, расположенного по адресу: Республика Алтай, Майминский район, Майминское сельское поселение, с. Майма

В соответствии со статьей 31, 32, 33 Градостроительного кодекса Российской Федерации от 29.12.2004 г. № 190-ФЗ, статьей 14, 28 Федерального закона «Об общих принципах организации местного самоуправления в Российской Федерации» от 06.10.2003 г. № 131-ФЗ, Законом Республики Алтай «О закреплении отдельных вопросов местного значения за сельскими поселениями в Республике Алтай» от 07.07.2015 г. № 32-РЗ, Уставом муниципального образования «Майминское сельское поселение» Майминского района Республики Алтай, Положением «О порядке организации и проведения публичных слушаний в муниципальном образовании Майминское сельское поселение», утвержденным решением 2 сессии 1-го созыва Майминского сельского Совета депутатов от 25 сентября 2015 года № 2-3, заявлением Юрьева К.В. от 26.04.2022 г. № 223:

1. Разместить проект внесения изменений в правила землепользования и застройки в части внесения изменений в градостроительный регламент в отношении земельного участка с условным номером 04:01:010405:3У1, расположенного по адресу: Республика Алтай, Майминский район, Майминское сельское поселение, с. Майма, на официальном сайте Администрации муниципального образования «Майминское сельское поселение» по адресу: www.maima-sp.ru

2. Провести 29 мая 2022 года в 15-30 часов публичные слушания по вопросу внесения изменений в правила землепользования и застройки в части внесения изменений в градостроительный регламент в отношении земельного участка с условным номером 04:01:010405:3У1, расположенного по адресу: Республика Алтай, Майминский район, Майминское сельское поселение, с. Майма, изменение территориальной зоны с ИТ-2 (зона улично-

дорожной сети) на Ж-1 (зона индивидуальной жилой застройки). Место проведения публичных слушаний: Республика Алтай, Майминский район, с. Майма, ул. Ленина, 10, кабинет № 5.

3. Муниципальному казенному учреждению «Управление по обеспечению деятельности Администрации муниципального образования «Майминское сельское поселение» Майминского района Республики Алтай обеспечить опубликование настоящего распоряжения на официальном сайте Администрации муниципального образования «Майминское сельское поселение» в информационно-телекоммуникационной сети «Интернет» по адресу: www.maima-sr.ru, а также направить настоящее распоряжение в АУ редакция газеты «Сельчанка в Майминском районе».

4. Контроль за исполнением настоящего распоряжения оставляю за собой.

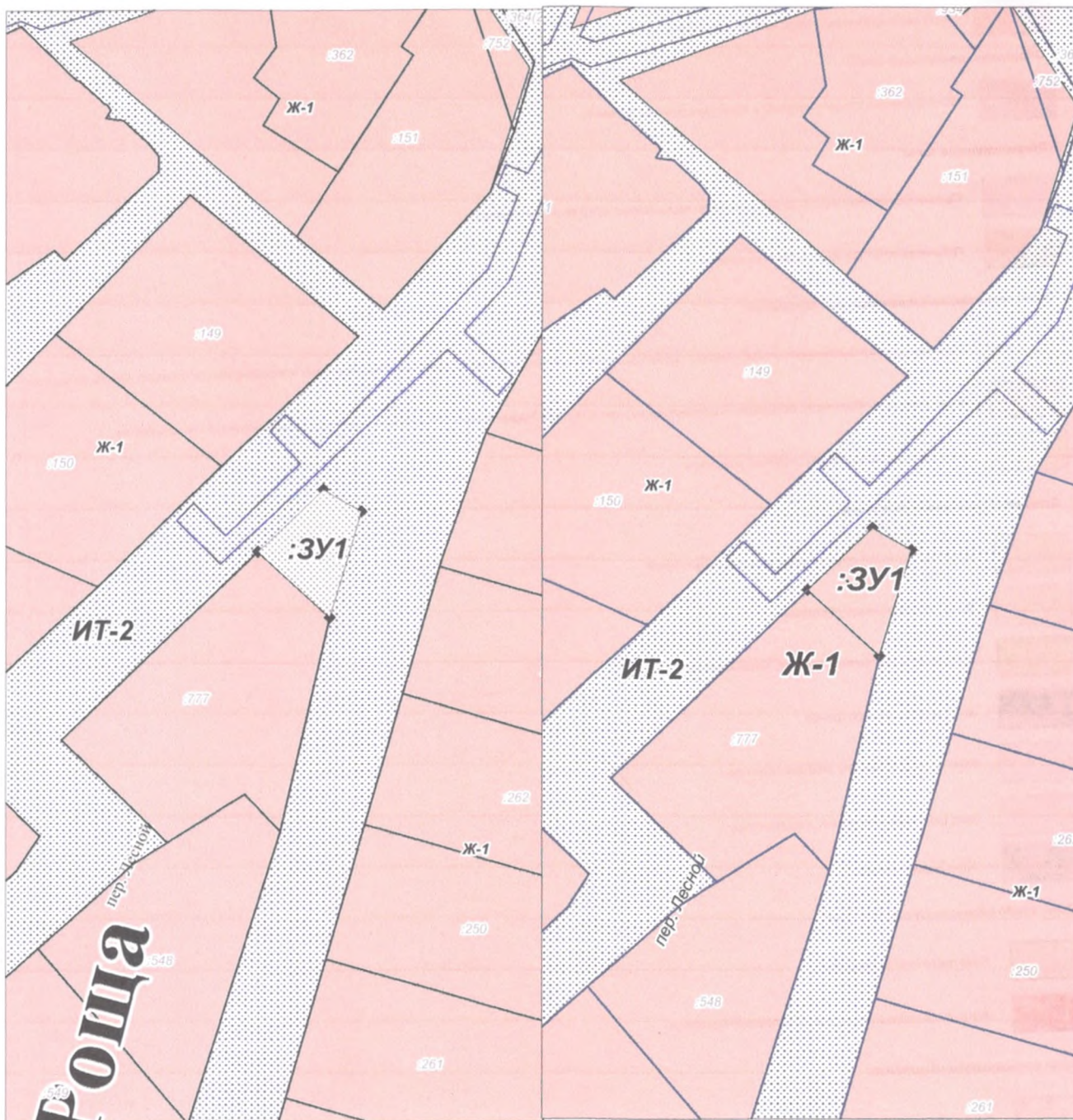
Глава Администрации



А.В. Берсенов

Проект внесения изменений в правила землепользования и застройки
МО "Майминское сельское поселение", утвержденные решением 4-ой
сессии 2-го созыва Совета Депутатов МО "Майминское сельское поселение"
№ 4-13 от 29 декабря 2020 г. в части изменения территориальной
зоны с ИТ-2 на Ж-1 земельного участка с кадастровым номером
04:01:010405:3У1

Масштаб 1:1000



УСЛОВНЫЕ ОБОЗНАЧЕНИЯ:



Граница населенных пунктов

Жилая зона:



Зона индивидуальной жилой застройки



Подзона застройки индивидуальными жилыми домами в границах села Верх-Карегуж



Подзона застройки индивидуальными жилыми домами в границах села Подгорное



Зона смешанной застройки малоэтажными и среднетажными многоквартирными жилыми домами



Зона перспективной жилой застройки

Общественно-деловые зоны:



Зона делового, общественного и коммерческого назначения

Промышленные зоны:



Производственная зона с размещением промышленных предприятий и складов



Производственная зона недропользования

Зоны сельскохозяйственного использования:



Зоны сельскохозяйственных угодий - пашни, сенокосы, пастбища, залежи, земли, занятые многолетними насаждениями (в составе земель сельскохозяйственного назначения)




Зоны, занятые объектами сельскохозяйственного назначения и предназначенные для ведения сельского хозяйственного производства



Зона размещения садовых и дачных участков

Зоны рекреационного назначения:



Зона озелененных территорий общего пользования



Зона рекреационных объектов



Зона земель покрытых лесными насаждениями



Зона земель лесного фонда



Зона водных объектов (водные объекты)



Зона особо-экономических территорий



Зона земель запаса

Зоны особо охраняемых территорий:




Зона памятников природы



Зона территорий объектов культурного наследия

Зоны специального назначения:



Зона размещения кладбищ



Зона размещения отходов потребления, скотомогильников



Зона режимных объектов ограниченного доступа

Зона инженерно-транспортной инфраструктуры:



Зона объектов инженерной инфраструктуры