

Республика Алтай  
Майминский район



Администрация  
муниципального образования  
«Майминское сельское поселение»

Алтай Республика  
Майма аймак

«Маймадагы журт јеезе»  
муниципал тӧзӧлмӧнин  
Администрациязы

## РАСПОРЯЖЕНИЕ

## ЈАКААН

« 16 » *сентя* 2025 года № *105*

с. Майма

**Об организации проведения публичных слушаний по вопросу внесения изменений в Генеральный план и Правила землепользования и застройки в части внесения изменений в градостроительный регламент в отношении земельного участка с условным номером 04:01:010726:3У1, расположенного по адресу: Республика Алтай, Майминский район, с. Майма, пер. Карьерный**

В соответствии со статьей 31, 32, 33 Градостроительного кодекса Российской Федерации от 29.12.2004 г. № 190-ФЗ, статьей 14, 28 Федерального закона «Об общих принципах организации местного самоуправления в Российской Федерации» от 06.10.2003 г. № 131-ФЗ, Законом Республики Алтай «О закреплении отдельных вопросов местного значения за сельскими поселениями в Республике Алтай» от 07.07.2015 г. № 32-РЗ, Уставом муниципального образования «Майминское сельское поселение» Майминского района Республики Алтай, Положением «О порядке организации и проведения публичных слушаний в муниципальном образовании Майминское сельское поселение», утвержденным решением 2 сессии 1-го созыва Майминского сельского Совета депутатов от 25 сентября 2015 года № 2-3, заявлением Костерина В.В. от 04.06.2025 г.:

1. Разместить проект внесения изменений в правила землепользования и застройки в части внесения изменений в градостроительный регламент в отношении земельного участка с условным номером 04:01:010726:3У1, расположенного по адресу: Республика Алтай, Майминский район, с. Майма, пер. Карьерный, на официальном сайте Администрации муниципального образования «Майминское сельское поселение» по адресу: [www.maima-sp.ru](http://www.maima-sp.ru)

2. Провести 30 июня 2025 года в 12-00 часов публичные слушания по вопросу внесения изменений в Генеральный план и Правила землепользования и застройки в части внесения изменений в градостроительный регламент в отношении земельного участка с условным номером 04:01:010726:3У1, расположенного по адресу: Республика Алтай,

Майминский район, с. Майма, пер. Карьерный, изменение территориальной зоны с ИТ-2 (зона улично-дорожной сети) на Ж-1 (зона индивидуальной жилой застройки). Место проведения публичных слушаний: Республика Алтай, Майминский район, с. Майма, ул. Ленина, 10, кабинет № 5.

3. Муниципальному казенному учреждению «Управление по обеспечению деятельности Администрации муниципального образования «Майминское сельское поселение» Майминского района Республики Алтай обеспечить опубликование настоящего распоряжения на официальном сайте Администрации муниципального образования «Майминское сельское поселение» в информационно-телекоммуникационной сети «Интернет» по адресу: [www.maima-sr.ru](http://www.maima-sr.ru), а также направить настоящее распоряжение в АУ редакция газеты «Сельчанка в Майминском районе».

4. Контроль за исполнением настоящего распоряжения оставляю за собой.


Врио Главы Администрации



Г.В. Рогова





*Проект внесения изменений в Правила землепользования  
и застройки МО "Майминское сельское поселение", утвержденных Решением  
сессии Совета депутатов №27-6 от 19.05.2023 г., в части установления зоны Ж-1  
для образуемого земельного участка с условным номером 04:01:010726:3У1,  
площадью 555 кв.м.*

*Масштаб 1:1000*




## УСЛОВНЫЕ ОБОЗНАЧЕНИЯ



### ГРАНИЦЫ

-  Граница субъекта Российской Федерации
-  Граница сельского поселения
-  Граница населенного пункта (сохраняемая)
-  Граница населенного пункта (проектируемая)


















### СВЕДЕНИЯ ИЗ ЕДИННОГО ГОСУДАРСТВЕННОГО РЕЕСТРА НЕДВИЖИМОСТИ (ЕГРН)

-  Границы земельных участков, внесенных в ЕГРН

### ПОВЕРХНОСТНЫЕ ВОДНЫЕ ОБЪЕКТЫ

-  Водоток (река, ручей, канал)
-  Водоток (река, ручей, канал)

### ТЕРРИТОРИАЛЬНЫЕ ЗОНЫ

-  Зона индивидуальной жилой застройки
-  Подзона застройки индивидуальными жилыми домами в границах села Верх-Карагуж
-  Подзона застройки индивидуальными жилыми домами в границах села Подгорное
-  Зона малоэтажной смешанной жилой застройки
-  Зона перспективной жилой застройки
-  Зона делового, общественного и коммерческого назначения
-  Производственная зона с размещением промышленных предприятий и складов
-  Производственная зона недропользования
-  Зона объектов инженерной инфраструктуры
-  Зона улично-дорожной сети
-  Зона внешнего транспорта
-  Зона сельскохозяйственных угодий в составе земель сельскохозяйственного назначения (пашни, сенокосы, пастбища, залежи, земли, занятые многолетними насаждениями)
-  Зона, занятая объектами сельскохозяйственного назначения и предназначенная для ведения сельского хозяйственного производства
-  Зона размещения садовых и дачных участков
-  Зона озелененных территорий общего пользования
-  Зона рекреационных объектов
-  Зона земель лесного фонда