

Республика Алтай  
Майминский район

Администрация  
муниципального образования  
«Майминское сельское поселение»



Алтай Республика  
Майма аймак

«Маймадагы журт жеезе»  
муниципал төзөлмөнин  
Администрациясы

## РАСПОРЯЖЕНИЕ

## ЈАКААН

« 05 » ноября 2019 года № 155

с. Майма

**Об организации проведения публичных слушаний по вопросу внесения изменений в Правила землепользования и застройки в части внесения изменений в градостроительный регламент в отношении земельного участка с кадастровым номером 04:01:010209:994, расположенного по адресу: Республика Алтай, Майминский район, Майминское сельское поселение, с. Майма, пер. Спортивный**

В соответствии со статьей 31, 32, 33 Градостроительного кодекса Российской Федерации от 29.12.2004 г. № 190-ФЗ, статьей 14, 28 Федерального закона «Об общих принципах организации местного самоуправления в Российской Федерации» от 06.10.2003 г. № 131-ФЗ, Законом Республики Алтай «О закреплении отдельных вопросов местного значения за сельскими поселениями в Республике Алтай» от 07.07.2015 г. № 32-РЗ, Уставом муниципального образования «Майминское сельское поселение» Майминского района Республики Алтай, Положением «О порядке организации и проведения публичных слушаний в муниципальном образовании Майминское сельское поселение», утвержденным решением 22 сессии 2-го созыва Майминского сельского Совета депутатов от 27 ноября 2009 года № 22-11, на основании заявления Главы Администрации муниципального образования «Майминский район» Птицына Р.В., зарегистрированного за № 1913 от 30.10.2019 г.:

1. Разместить в соответствии с приложением проект внесения изменений в Правила землепользования и застройки в части внесения изменений в градостроительный регламент в отношении земельного участка с кадастровым номером 04:01:010209:994, расположенного по адресу: Республика Алтай, Майминский район, Майминское сельское поселение, с. Майма, пер. Спортивный, на официальном сайте Администрации муниципального образования «Майминское сельское поселение» по адресу: [www.maima-sp.ru](http://www.maima-sp.ru)

2. Провести 19 ноября 2019 года в 17-00 часов публичные слушания по вопросу внесения изменений в Правила землепользования и застройки в части внесения изменений в градостроительный регламент путем изменения территориальной зоны с Р-1 (зона озелененных территорий общего пользования в границах населенных пунктов) на ОД-1 (зона общественного, делового и коммерческого назначения) в отношении земельного участка с кадастровым

номером 04:01:010209:994, расположенного по адресу: Республика Алтай, Майминский район, Майминское сельское поселение, с. Майма, пер. Спортивный. Место проведения публичных слушаний: Республика Алтай, Майминский район, с. Майма, ул. Ленина, 10, кабинет № 5.

3. Муниципальному казенному учреждению «Управление по обеспечению деятельности Администрации муниципального образования «Майминское сельское поселение» Майминского района Республики Алтай обеспечить опубликование настоящего распоряжения на официальном сайте Администрации муниципального образования «Майминское сельское поселение» в информационно-телекоммуникационной сети «Интернет» по адресу: [www.maima-sr.ru](http://www.maima-sr.ru), а также направить объявление о проведении публичных слушаний в АУ редакции газеты «Сельчанка в Майминском районе».



4. Контроль за исполнением настоящего распоряжения оставляю за собой.


Глава Администрации



А.В. Берсенев

**ЛИСТ СОГЛАСОВАНИЯ**  
**К проекту распоряжения «О проведении публичных слушаний»**

№ п/п	Должность	ФИО	Замечания	Дата и подпись
1	Заместитель Главы по общим вопросам	Рогова Г.В.		 08.11.2019
2	Заместитель Главы по благоустройству	Леоненко А.С.		
3	Директор МКУ «Управление по обеспечению деятельности Администрации МО «Майминское сельское поселение»	Латорцев Ю.И.		
4	И. о. Начальника МБУ «Майма-ЖКХ»	Черников Ю.Н.		
5	Юрисконсульт МКУ «Управление по обеспечению деятельности Администрации МО «Майминское сельское поселение»	Сафронова А.О.		

Исполнитель:  /Андреева К.А.

Рассылка: \_\_\_\_\_ ЭКЗ.

Проект внесения изменений в правила землепользования и застройки  
МО "Майминское сельское поселение" в части изменения территориальной  
зоны с Р-1 на ОД-1 земельного участка с кадастровым номером  
04:01:010209:994, утвержденным решением 16-ой сессии 1-го созыва  
Совета Депутатов МО" Майминское сельское поселение"  
№ 16-8 от 28 июня 2017 г.  
Масштаб 1:3000



**УСЛОВНЫЕ ОБОЗНАЧЕНИЯ:**



Граница населенных пунктов:

**Жилая зона:**



Зона смешанной застройки индивидуальными жилыми домами, домами блочного типа и одноэтажными многоквартирными жилыми домами



Зона застройки индивидуальными жилыми домами в границах села Верх-Карузж



Зона застройки индивидуальными жилыми домами в границах села Падарнов



Зона смешанной застройки многоэтажными и среднеэтажными многоквартирными жилыми домами

**Общественно-деловые зоны:**



Зона делового, общественного и коммерческого назначения

**Промышленные зоны:**



Производственная зона с размещением промышленных предприятий и ферм



Производственная зона складского назначения

**Зоны сельскохозяйственного использования:**



Зоны сельскохозяйственных угодий - пашни, сенокосы, пастбища, залежи, земли, занятые многолетними насаждениями (в составе земель сельскохозяйственного назначения)



Зоны, занятые объектами сельскохозяйственного назначения и предназначенные для ведения сельского хозяйственного производства



Зона размещения садовых и дачных участков

**Зоны рекреационного назначения:**



Зона озелененных территорий общего пользования в границах населенных пунктов



Зона рекреационных объектов



Зона лесных участков (в составе земель сельскохозяйственного назначения)



Зона земель лесного фонда



Зона водных объектов (водные объекты)

**Зоны особо охраняемых территорий:**



Зона памятников природы



Зона территорий объектов культурного наследия

**Зоны специального назначения:**



Зона размещения кладбищ



Зона размещения отходов потребления, сельскохозяйственных



Зона размещения объектов ограниченного доступа

**Зоны инженерно-транспортной инфраструктуры:**



Зона объектов инженерной инфраструктуры



Зона улично-дорожной сети



Зона внешнего транспорта