

Республика Алтай
Майминский район



Алтай Республика
Майма аймак

Администрация
муниципального образования
«Майминское сельское поселение»

«Маймадагы јурт јеезе»
муниципал тӧзӧлмӧнин
Администрациясы

РАСПОРЯЖЕНИЕ

ЈАКААН

« 06 » февраля 2020 года № 24

с. Майма



Об организации проведения публичных слушаний по вопросу внесения изменений в Правила землепользования и застройки в части внесения изменений в градостроительный регламент в отношении земельного участка с кадастровым номером 04:01:011306:1028, расположенного по адресу: Республика Алтай, Майминский район, Майминское сельское поселение, п. Карлушка, ул. Нагорная, 23


В соответствии со статьей 31, 32, 33 Градостроительного кодекса Российской Федерации от 29.12.2004 г. № 190-ФЗ, статьей 14, 28 Федерального закона «Об общих принципах организации местного самоуправления в Российской Федерации» от 06.10.2003 г. № 131-ФЗ, Законом Республики Алтай «О закреплении отдельных вопросов местного значения за сельскими поселениями в Республике Алтай» от 07.07.2015 г. № 32-РЗ, Уставом муниципального образования «Майминское сельское поселение» Майминского района Республики Алтай, Положением «О порядке организации и проведения публичных слушаний в муниципальном образовании Майминское сельское поселение», утвержденным решением 22 сессии 2-го созыва Майминского сельского Совета депутатов от 27 ноября 2009 года № 22-11:

1. Разместить в соответствии с приложением проект внесения изменений в Правила землепользования и застройки в части внесения изменений в градостроительный регламент в отношении земельного участка с кадастровым номером 04:01:011306:1028, расположенного по адресу: Республика Алтай, Майминский район, Майминское сельское поселение, п. Карлушка, ул. Нагорная, 23 на официальном сайте Администрации муниципального образования «Майминское сельское поселение» по адресу: www.maima-sp.ru

2. Провести 25 февраля 2020 года в 17-15 часов публичные слушания по вопросу внесения изменений в Правила землепользования и застройки в части внесения изменений в градостроительный регламент путем изменения территориальной зоны с ОД-1 (зона делового, общественного и коммерческого назначения) на Ж-1 (зона смешанной застройки индивидуальными жилыми домами, домами блокированного типа и одноэтажными многоквартирными жилыми домами) в отношении земельного участка с кадастровым номером 04:01:011306:1028, расположенного по адресу: Республика Алтай, Майминский

ЛИСТ СОГЛАСОВАНИЯ
К проекту распоряжения «Об организации проведения публичных слушаний»

№ п/п	Должность	ФИО	Замечания	Дата и подпись
1	Заместитель Главы по общим вопросам	Рогова Г.В.		
2	Заместитель Главы по благоустройству	Леоненко А.С.		
3	Директор МКУ «Управление по обеспечению деятельности Администрации МО «Майминское сельское поселение»	Латорцев Ю.И.		
4	Начальник МБУ «Майма-ЖКХ»	Гейман Г.С.		
5	Юрисконсульт МКУ «Управление по обеспечению деятельности Администрации МО «Майминское сельское поселение»	Сафронова А.О.		

Исполнитель:  /Андреева К.А.

Рассылка: _____ ЭКЗ.

район, Майминское сельское поселение, п. Карлушка, ул. Нагорная, 23. Место проведения публичных слушаний: Республика Алтай, Майминский район, с. Майма, ул. Ленина, 10, кабинет № 5.

3. Муниципальному казенному учреждению «Управление по обеспечению деятельности Администрации муниципального образования «Майминское сельское поселение» Майминского района Республики Алтай обеспечить опубликование настоящего распоряжения на официальном сайте Администрации муниципального образования «Майминское сельское поселение» в информационно-телекоммуникационной сети «Интернет» по адресу: www.maima-sr.ru, а также направить объявление о проведении публичных слушаний в АУ редакции газеты «Сельчанка в Майминском районе».

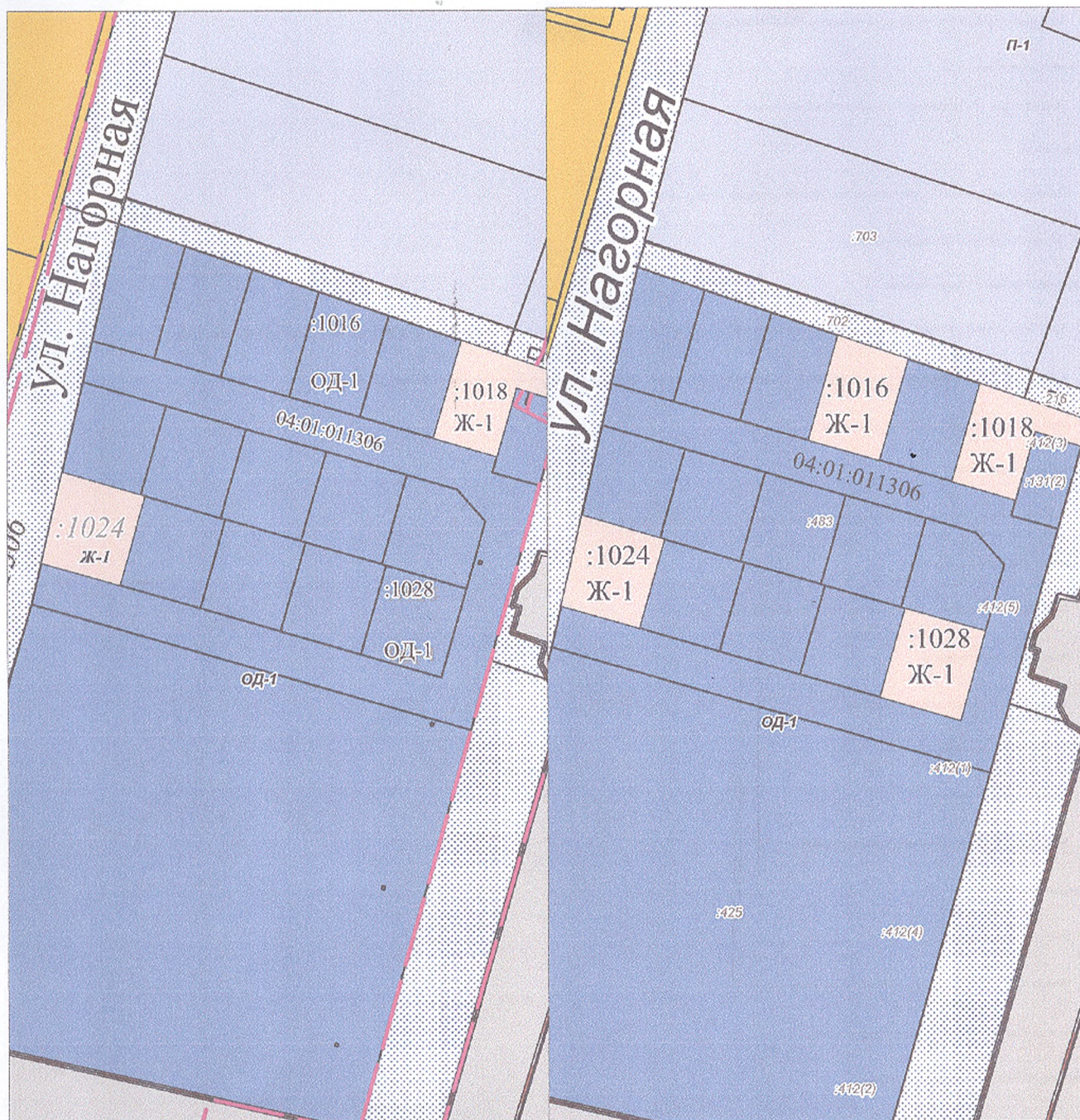
4. Контроль за исполнением настоящего распоряжения возложить на заместителя Главы Администрации Рогову Г.В.

Глава Администрации



А.В. Берсенов

Проект внесения изменений в правила землепользования и застройки
МО "Майминское сельское поселение", утвержденные решением 16-ой
сессии 1-го созыва Совета Депутатов МО "Майминское сельское поселение"
№ 16-8 от 28 июня 2017 г. в части изменения территориальной
зоны с ОД-1 на Ж-1 земельных участков с кадастровыми номерами
04:01:011306:1016, 04:01:011306:1028, утвержденным решением 16-ой сессии 1-го
созыва Совета Депутатов МО" Майминское сельское поселение"
№ 16-8 от 28 июня 2017 г.
Масштаб 1:2000



УСЛОВНЫЕ ОБОЗНАЧЕНИЯ:



Граница населенных пунктов

Жилая зона:



Зона смешанной застройки: индивидуальными жилыми домами, домами блочного типа и одноэтажными многоквартирными жилыми домами



Подзона застройки индивидуальными жилыми домами в границах села Верх-Карагуз



Подзона застройки индивидуальными жилыми домами в границах села Подгорное



Зона смешанной застройки малоэтажными и среднетажными многоквартирными жилыми домами

Общественно-деловые зоны:



Зона делового, общественного и коммерческого назначения

Промышленные зоны:



Производственная зона с размещением промышленных предприятий и складов



Производственная зона недропользования

Зоны сельскохозяйственного использования:



Зоны сельскохозяйственных угодий - пашни, сенокосы, пастбища, залежи, земли, занятые многолетними насаждениями (в составе земель сельскохозяйственного назначения)



Зоны, занятые объектами сельскохозяйственного назначения и предназначенные для ведения сельского хозяйственного производства



Зона размещения паводковых и бивальных участков

Зоны рекреационного назначения:



Зона озелененных территорий общего пользования в границах населенных пунктов



Зона рекреационных объектов



Зона лесных участков (в составе земель сельскохозяйственного назначения)



Зона земель лесного фонда



Зона водных объектов (водные объекты)

Зоны особо охраняемых территорий:



Зона памятников природы



Зона территорий объектов культурного наследия

Зоны специального назначения:



Зона размещения кладбищ



Зона размещения объектов потребления, свинокомплексов



Зона размещения объектов ограниченного доступа

Зоны инженерно-транспортной инфраструктуры:



Зона объектов инженерной инфраструктуры



Зона улично-дорожной сети



Зона внешнего транспорта