



РАСПОРЯЖЕНИЕ

ЈАКААН

«24» август 2021 года № 90

с. Майма

**Об организации проведения публичных слушаний по вопросу внесения изменений в правила землепользования и застройки в части внесения изменений в градостроительный регламент в отношении земельного участка с условным номером 04:01:010410:ЗУ1, расположенного по адресу: Республика Алтай, Майминский район, с. Майма, ул. 2-я Пушкинская, д. 14**

В соответствии со статьей 31, 32, 33 Градостроительного кодекса Российской Федерации от 29.12.2004 г. № 190-ФЗ, статьей 14, 28 Федерального закона «Об общих принципах организации местного самоуправления в Российской Федерации» от 06.10.2003 г. № 131-ФЗ, Законом Республики Алтай «О закреплении отдельных вопросов местного значения за сельскими поселениями в Республике Алтай» от 07.07.2015 г. № 32-РЗ, Уставом муниципального образования «Майминское сельское поселение» Майминского района Республики Алтай, Положением «О порядке организации и проведения публичных слушаний в муниципальном образовании Майминское сельское поселение», утвержденным решением 2 сессии 1-го созыва Майминского сельского Совета депутатов от 25 сентября 2015 года № 2-3, заявлением Михалковой А.А. от 16.08.2021 г. № 524:

1. Разместить проект внесения изменений в правила землепользования и застройки в части внесения изменений в градостроительный регламент в отношении земельного участка с кадастровым 04:01:010410:ЗУ1, расположенного по адресу: Республика Алтай, Майминский район, с. Майма, ул. 2-я Пушкинская, д. 14, на официальном сайте Администрации муниципального образования «Майминское сельское поселение» по адресу: [www.maima-sp.ru](http://www.maima-sp.ru)

2. Провести 6 сентября 2021 года в 16-45 часов публичные слушания по вопросу внесения изменений в правила землепользования и застройки в части внесения изменений в градостроительный регламент в отношении земельного участка с условным номером 04:01:010410:ЗУ1, расположенного по адресу: Республика Алтай, Майминский район, с. Майма, ул. 2-я Пушкинская, д. 14, изменение территориальной зоны с ИТ-2 (зона улично-

дорожной сети) на Ж-1 (зона индивидуальной жилой застройки). Место проведения публичных слушаний: Республика Алтай, Майминский район, с. Майма, ул. Ленина, 10, кабинет № 5.

3. Муниципальному казенному учреждению «Управление по обеспечению деятельности Администрации муниципального образования «Майминское сельское поселение» Майминского района Республики Алтай обеспечить опубликование настоящего распоряжения на официальном сайте Администрации муниципального образования «Майминское сельское поселение» в информационно-телекоммуникационной сети «Интернет» по адресу: [www.maima-sp.ru](http://www.maima-sp.ru), а также направить настоящее распоряжение в АУ редакция газеты «Сельчанка в Майминском районе».

4. Контроль за исполнением настоящего распоряжения оставляю за собой.

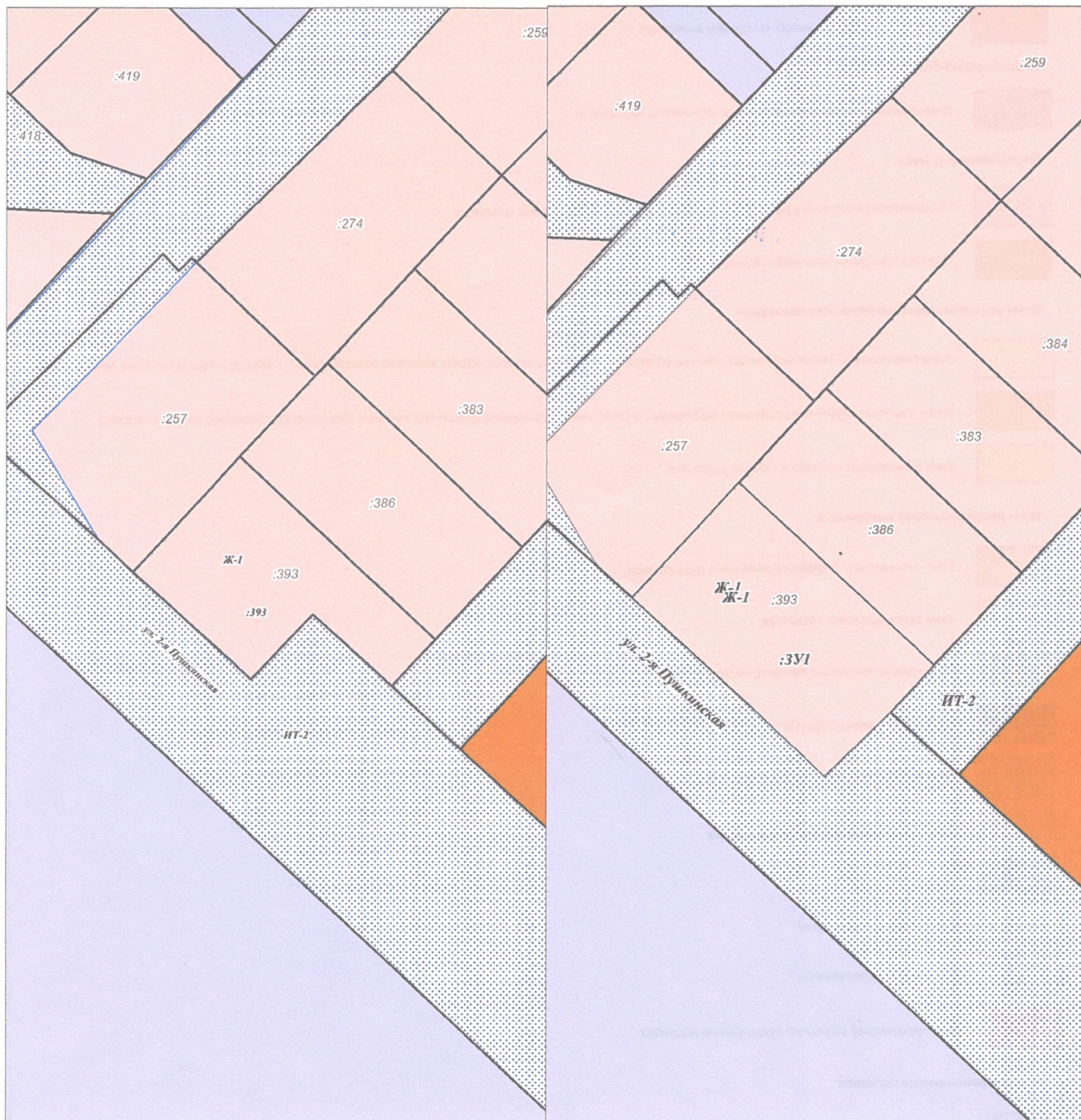
Врио Главы Администрации



Г.В. Рогова

Проект внесения изменений в правила землепользования и застройки  
МО "Майминское сельское поселение", утвержденные решением 4-ой  
сессии 2-го созыва Совета Депутатов МО "Майминское сельское поселение"  
№ 4-13 от 29 декабря 2020 г. в части изменения территориальной  
зоны с ИТ-2 на Ж-1 земельного участка с условным номером  
04:01:010410:3У1

Масштаб 1:1000




**УСЛОВНЫЕ ОБОЗНАЧЕНИЯ:**




Граница населенных пунктов


**Жилая зона:**



Зона индивидуальной жилой застройки



Подзона застройки индивидуальными жилыми домами в границах села Верх-Карагуж



Подзона застройки индивидуальными жилыми домами в границах села Подзорное



Зона смешанной застройки малозэтажными и среднетажными многоквартирными жилыми домами




Зона перспективной жилой застройки застройки

**Общественно-деловые зоны:**



Зона делового, общественного и коммерческого назначения

**Промышленные зоны:**




Производственная зона с размещением промышленных предприятий и складов



Производственная зона недропользования


**Зоны сельскохозяйственного использования:**



Зоны сельскохозяйственных угодий - пашни, сенокосы, пастбища, залежи, земли, занятые многолетними насаждениями (в составе земель сельскохозяйственного назначения)




Зоны, занятые объектами сельскохозяйственного назначения и предназначенные для ведения сельского хозяйственного производства




Зона размещения садовых и дачных участков

**Зоны рекреационного назначения:**



Зона озелененных территорий общего пользования



Зона рекреационных объектов



Зона земель покрытых лесными насаждениями



Зона земель лесного фонда



Зона водных объектов (водные объекты)



Зона особо-экономических территорий



Зона земель запаса

**Зоны особо охраняемых территорий:**

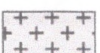


Зона памятников природы



Зона территорий объектов культурного наследия

**Зоны специального назначения:**



Зона размещения кладбищ



Зона размещения отходов потребления, скотомогильников



Зона режимных объектов ограниченного доступа

**Зона инженерно-транспортной инфраструктуры:**



Зона объектов инженерной инфраструктуры