

Республика Алтай
Сельский Совет депутатов
Муниципального
образования
«Майминское сельское
поселение»



Алтай Республика
Майманьн муниципал
төзөлмөзи
Маймадаты Журт
депутаттар Соведи

РЕШЕНИЕ
36-ой внеочередной сессии
2-го созыва

от «29» марта 2024 года № 36-5

с. Майма

**О внесении изменений в Правила землепользования и застройки
муниципального образования «Майминское сельское поселение»
Майминского района Республики Алтай**

Руководствуясь Градостроительным кодексом Российской Федерации, Земельным кодексом Российской Федерации, Федеральным законом от 06.10.2003 г. N 131-ФЗ "Об общих принципах организации местного самоуправления в Российской Федерации", Уставом муниципального образования «Майминское сельское поселение» Майминского района Республики Алтай, заключениями публичных слушаний, Уставом муниципального образования «Майминское сельское поселение» Майминского района Республики Алтай, принятого Решением сельского Совета депутатов муниципального образования Майминское сельское поселение от 20 ноября 2015 г. № 3-3, сельский Совет депутатов муниципального образования «Майминское сельское поселение»

РЕШИЛ:

1. Внести в приложение к Решению сельского Совета депутатов муниципального образования Майминское сельское поселение от 19 мая 2023 № 27-6 «Об утверждении Правил землепользования и застройки муниципального образования «Майминское сельское поселение» Майминского района Республики Алтай следующие изменения:

- в текстовую часть таблицы статьи 33 «Основные виды разрешенного использования земельных участков и объектов капитального строительства» Градостроительного регламента зоны ОД-1 следующие изменения:

<p>[4.4] - Магазины</p>	<p>Размещение объектов капитального строительства, предназначенных для продажи товаров, торговая площадь которых составляет до 5000 кв. м.</p>	<p>Минимальная (максимальная) площадь земельного участка 10 - 11000 кв. м, а также определяется по заданию на проектирование, СП 42.13330.2016 «Градостроительство. Планировка и застройка городских и сельских поселений» (актуализированная редакция СНиП 2.07.01-89*).</p> <p>- для объектов инженерного обеспечения и объектов вспомогательного инженерного назначения от 1 кв. м.;</p> <p>Минимальный размер земельного участка для размещения временных (некапитальных) объектов торговли и услуг от 1 кв. м.</p> <p>Минимальный отступ строений от красной линии участка или границ участка 5 метров;</p> <p>Допускается уменьшение отступа либо расположение зданий, строений и сооружений по красной линии с учетом сложившейся градостроительной ситуации и линии застройки;</p> <p>максимальное количество надземных этажей зданий - 3;</p> <p>Максимальная высота зданий -12 м.</p> <p>Максимальный процент застройки участка – 60 %</p>
-------------------------	--	--

- в текстовую часть ПЗЗ в отношении вида разрешенного

использования земельного участка «Жилая застройка - код 2.0.» внести следующие изменения:

<p>[2.0.] - Жилая застройка</p>	<p>Размещение жилых помещений различного вида и обеспечение проживания в них.</p> <p>К жилой застройке относятся здания (помещения в них), предназначенные для проживания человека, за исключением зданий (помещений), используемых:</p> <ul style="list-style-type: none"> - с целью извлечения предпринимательской выгоды из предоставления жилого помещения для временного проживания в них (гостиницы, дома отдыха); - для проживания с одновременным осуществлением лечения или социального обслуживания населения (санатории, дома ребенка, дома престарелых, больницы); - как способ обеспечения непрерывности производства (вахтовые помещения, служебные жилые помещения на производственных объектах); - как способ обеспечения деятельности режимного учреждения (казармы, караульные помещения, места лишения свободы, содержания под стражей). Содержание данного вида разрешенного 	<p>Минимальная (максимальная) площадь земельного участка 200 кв.м. – 30 га.</p>
---	--	---

	использования включает в себя содержание видов разрешенного использования с кодами 2.1.1, 2.3, 2.5, 2.7.1	
--	---	--

- текстовую часть таблицы статьи 30 «Основные виды разрешенного использования земельных участков и объектов капитального строительства» градостроительного регламента зоны Ж-1 и подзон Ж-1.1, Ж-1.2, дополнить следующей информацией:

[3.7] - Религиозное использование	Размещение объектов капитального строительства, предназначенных для отправления религиозных обрядов (церкви, соборы, храмы, часовни, монастыри, мечети, молельные дома); размещение объектов капитального строительства, предназначенных для постоянного местонахождения духовных лиц, паломников и послушников в связи с осуществлением ими религиозной службы, а также для осуществления благотворительной и религиозной образовательной деятельности (монастыри, скиты, воскресные школы, семинарии, духовные училища)	Минимальная площадь земельного участка 300 - (3000) кв. метров или определяется заданием на проектирование. Минимальный отступ строений от красной линии улицы или границ участка 5 метров. Максимальное количество надземных этажей зданий – 3, максимальная высота зданий (выступающих частей) – 30 м или по заданию на проектирование. максимальный процент застройки участка – 50% До границы соседнего участка расстояния по санитарно-бытовым условиям должны быть не менее – 3 м.
---	--	--

- текстовую часть таблицы статьи 30 «Основные виды разрешенного использования земельных участков и объектов капитального строительства» градостроительного регламента зоны Ж-1 и подзон Ж-1.1, Ж-1.2, а именно видов разрешенного использования «[2.1] - Для индивидуального жилищного строительства», «[2.2] - Для ведения личного подсобного хозяйства» дополнить следующей информацией: В случае образования земельных участков путем раздела, выдела, объединения,

перераспределения, изменения границ, размер образованного земельного участка должен быть не менее 600 кв.м. и не должен превышать 3000 кв.м.

- текстовую часть таблицы статьи 33 «Основные виды разрешенного использования земельных участков и объектов капитального строительства» градостроительного регламента зоны ОД-1, а именно вида разрешенного использования «[4.2] - Объекты торговли (торговые центры, торгово-развлекательные центры (комплексы))» дополнить следующей информацией: В случае образования земельных участков путем раздела, выдела, объединения, перераспределения, изменения границ, размер образованного земельного участка должен и не должен превышать 100 кв.м.

- Изменить зону индивидуальной жилой застройки (зона Ж-1) на зону делового, общественного и коммерческого назначения (зона ОД-1) земельного участка с кадастровым номером 04:01:010401:92, расположенного по адресу: Республика Алтай, Майминский район, с. Майма, ул. Ленина, д. 45, согласно приложению № 1.

- Изменить зону улично-дорожной сети (зона ИТ-2) на зону индивидуальной жилой застройки (зона Ж-1) земельного участка с условным номером 04:01:010405:3У2, расположенного по адресу: Республика Алтай, Майминский район, с. Майма, ул. Д.Климкина, согласно приложению № 2.

- Изменить зону делового, общественного и коммерческого назначения (зона ОД-1) на зону индивидуальной жилой застройки (зона Ж-1) земельного участка с кадастровым номером 04:01:010113:837, расположенного по адресу: Республика Алтай, Майминский район, с. Майма, ул. Подгорная, согласно приложению № 3.

- Изменить зону озелененных территорий общего пользования (зона Р-1) на зону индивидуальной жилой застройки (зона Ж-1) земельного участка с условным номером 04:01:011401:3У1, расположенного по адресу: Республика Алтай, Майминский район, п. Дубровка, ул. Сибирская, согласно приложению № 4.

- Изменить зону озелененных территорий общего пользования (зона Р-1) на зону индивидуальной жилой застройки (зона Ж-1) земельного участка с условным номером 04:01:010212:3У1, расположенного по адресу: Республика Алтай, Майминский район, с. Майма, ул. В.Маргелова, согласно приложению № 5.

- Изменить зону озелененных территорий (зона Р-1) на зону индивидуальной жилой застройки (зона Ж-1) земельного участка с условным номером 04:01:010102:3У1, расположенного по адресу:

Республика Алтай, Майминский район, с. Майма, ул. Кирова, согласно приложению № 6.

- Изменить зону делового, общественного и коммерческого назначения (зона ОД-1) на зону индивидуальной застройки (зона Ж-1) земельного участка с кадастровым номером 04:01:010726:1812, расположенного по адресу: Республика Алтай, Майминский район, Майминское сельское поселение, с. Майма, согласно приложению № 7.

- Изменить зону улично-дорожной сети (зона ИТ-2) на зону индивидуальной жилой застройки (зона Ж-1) земельного участка с условным номером 04:01:011401:ЗУ1, расположенного по адресу: Республика Алтай, Майминский район, п. Дубровка, согласно приложению № 8.

- Изменить зону улично-дорожной сети (зона ИТ-2) на зону индивидуальной жилой застройки (зона Ж-1) земельного участка с условным номером 04:01:010405:ЗУ1, расположенного по адресу: Республика Алтай, Майминский район, с. Майма, пер. Лесной, согласно приложению № 9.

- Изменить производственную зону с размещением промышленных предприятий и складов (зона П-1) на зону делового, общественного и коммерческого назначения (зона ОД-1) земельного участка с кадастровым номером 04:01:010409:209, расположенного по адресу: Республика Алтай, Майминский район, с. Майма, район СПТУ-49 (промзона), согласно приложению № 10.

- Изменить зону улично-дорожной сети (зона ИТ-2) на зону делового, общественного и коммерческого назначения (зона ОД-1) земельного участка с кадастровым номером 04:01:010301:627, расположенного по адресу: Республика Алтай, Майминский район, Майминское сельское поселение, с. Майма, согласно приложению № 11.

- Изменить зону улично-дорожной сети (зона ИТ-2) на зону индивидуальной жилой застройки (зона Ж-1) земельного участка с условным номером 04:01:010208:ЗУ, расположенного по адресу: Республика Алтай, Майминский район, Майминское сельское поселение, с. Майма, ул. Катунская, согласно приложению № 12.

- Изменить зону улично-дорожной сети (зона ИТ-2) на зону индивидуальной жилой застройки (зона Ж-1) земельного участка с условным номером 04:01:010726:1271:ЗУ1, расположенного по адресу: Республика Алтай, Майминский район, Майминское сельское поселение, с. Майма, жилмассив Алгаир, район дома 114, согласно приложению № 13.

- Изменить зону улично-дорожной сети (зона ИТ-2) на производственную зону с размещением промышленных предприятий и складов (зона П-1) земельного участка с условным номером 04:01:010407:3У1, расположенного по адресу: Республика Алтай, Майминский район, с. Майма, ул. Нагорная, район дома 1, согласно приложению № 14.
- Изменить зону улично-дорожной сети (зона ИТ-2) на зону индивидуальной жилой застройки (зона Ж-1) земельного участка с условным номером 04:01:010405:3У1, расположенного по адресу: Республика Алтай, Майминский район, с. Майма, ул. Д.Климкина, район дома 32, согласно приложению № 15.
- Изменить зону индивидуальной жилой застройки (зона Ж-1) на зону перспективной жилой застройки (зона Ж-3) земельного участка с условным номером 04:01:010113:3У1, расположенного по адресу: Республика Алтай, Майминский район, с. Майма, ул. Советская, район дома 42, согласно приложению № 16.
- Изменить зону озелененных территорий общего пользования (зона Р-1) на зону делового, общественного и коммерческого назначения (зона ОД-1) земельного участка с кадастровым номером 04:01:010209:1191, расположенного по адресу: Республика Алтай, Майминский район, с. Майма, ул. Строителей, согласно приложению № 17.
- Изменить зону улично-дорожной сети (зона ИТ-2) на зону индивидуальной жилой застройки (зона Ж-1) земельного участка с условным номером 04:01:011306:3У1, расположенного по адресу: Республика Алтай, Майминский район, п. Дубровка, ул. им. Сафронова, район дома 43, согласно приложению № 18.
- Изменить производственную зону с размещением промышленных предприятий и складов (зона П-1) на зону индивидуальной жилой застройки (зона Ж-1) земельного участка с кадастровым номером 04:01:010407:645, расположенного по адресу: Республика Алтай, Майминский район, с. Майма, ул. Нагорная, согласно приложению № 19.
- Изменить зону улично-дорожной сети (зона ИТ-2) на зону индивидуальной жилой застройки (зона Ж-1) земельного участка с условным номером 04:01:010726:1628:3У1, расположенного по адресу: Республика Алтай, Майминский район, Майминское сельское поселение, с. Майма, ул. Карьерная, согласно приложению № 20.

- Изменить зону делового, общественного и коммерческого назначения (зона ОД-1) на зону индивидуальной застройки (зона Ж-1) земельного участка с кадастровым номером 04:01:010726:1812, расположенного по адресу: Республика Алтай, Майминский район, Майминское сельское поселение, с. Майма, согласно приложению № 21.

- Изменить зону улично-дорожной сети (зона ИТ-2) на зону индивидуальной жилой застройки (зона Ж-1) земельного участка с кадастровым номером 04:01:010409:1292, расположенного по адресу: Республика Алтай, Майминский район, с. Майма, пер. Тенистый, согласно приложению № 22.

2. Разместить настоящее Решение на официальном сайте Администрации муниципального образования «Майминское сельское поселение» Майминского района Республики Алтай maima-sr.ru, на информационных стендах Майминского сельского поселения.


3. Настоящее Решение вступает в силу после его официального опубликования.

Глава муниципального образования
«Майминское сельское поселение»



А.В. Берсенев

Приложение 1
к решению сельского Совета депутатов
муниципального образования «Майминское
сельское поселение» Майминского района
Республики Алтай



Проект внесения изменений в Правила землепользования и
застройки МО "Майминское сельское поселение",
утвержденные Решением сессии Совета депутатов №27-6 от
19.05.2023 г.


Масштаб 1:1000




Приложение 2
к решению сельского Совета депутатов
муниципального образования «Майминское
сельское поселение» Майминского района
Республики Алтай

Проект внесения изменений в правила землепользования и застройки
МО "Майминское сельское поселение", утвержденные решением 27-ой
сессии 2-го созыва Совета Депутатов МО "Майминское сельское поселение"
№ 27-6 от 19 мая 2023 г. в части установления территориальной
зоны с ИТ-2 на Ж-1 земельного участка с условным номером
04:01:010405:ЗУ2, площадью 872 кв.м.

Масштаб 1:500



Приложение 3
к решению сельского Совета депутатов
муниципального образования «Майминское
сельское поселение» Майминского района
Республики Алтай




Проект внесения изменений в правила землепользования и застройки
МО "Майминское сельское поселение", утвержденные решением 27-ой
сессии 2-го созыва Совета Депутатов МО "Майминское сельское поселение"
№ 27-6 от 19 мая 2023 г. в части установления территориальной
зоны с ОД-1 на Ж-1 земельного участка с кадастровым номером
04:01:010113:837, площадью 650 кв.м.

Масштаб 1:500



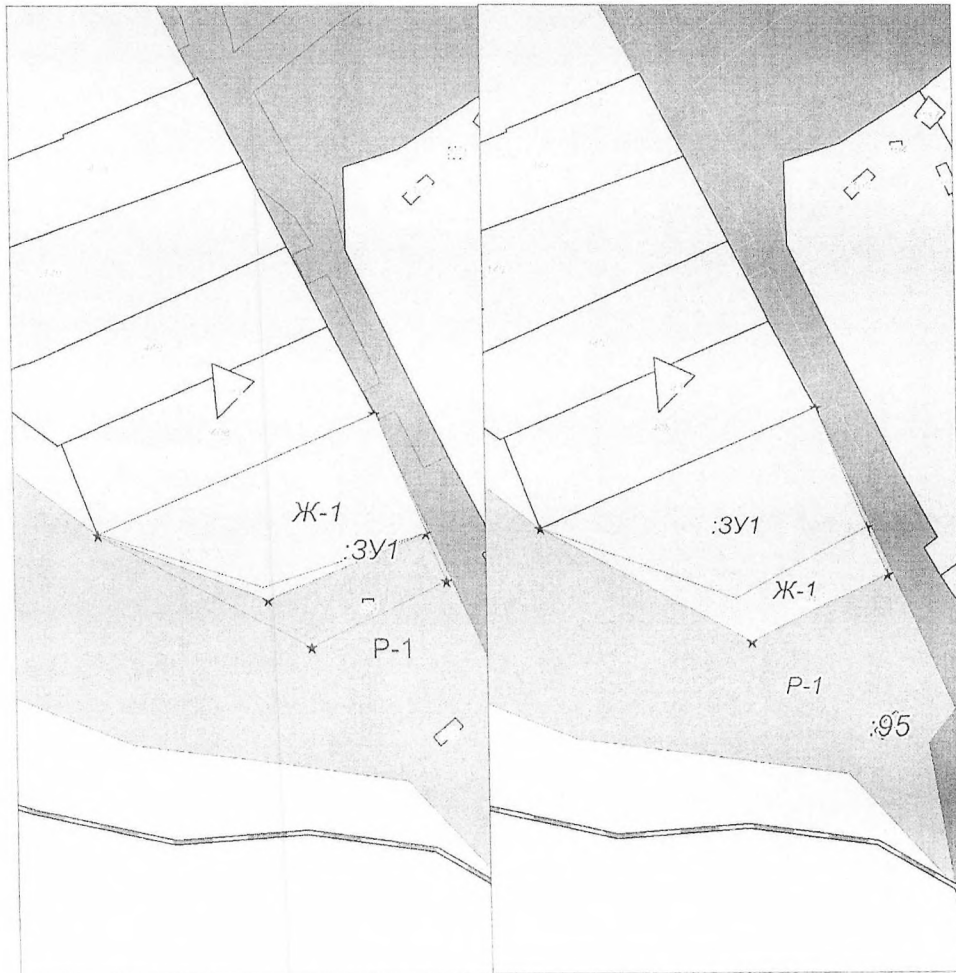
Приложение 4

к решению сельского Совета депутатов
муниципального образования «Майминское
сельское поселение» Майминского района
Республики Алтай



Проект внесения изменений в правила землепользования и застройки
МО "Майминское сельское поселение", утвержденные решением 27-ой
сессии 2-го созыва Совета Депутатов МО "Майминское сельское поселение"
№ 27-6 от 19 мая 2023 г. в части установления территориальной
зоны Ж-1 земельного участка с условным номером
04:01:011401:ЗУ1, площадью 1500 кв.м.

Масштаб 1:1000



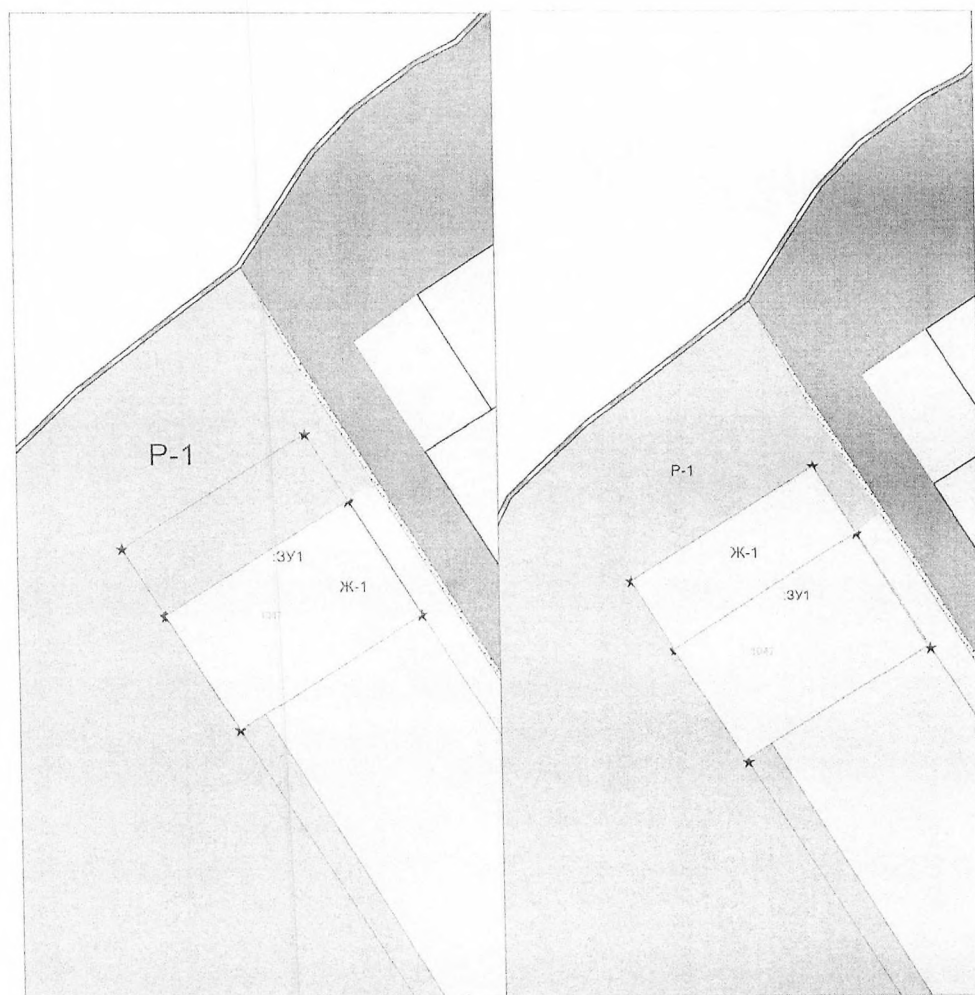
Приложение 5

к решению сельского Совета депутатов
муниципального образования «Майминское
сельское поселение» Майминского района
Республики Алтай



Проект внесения изменений в правила землепользования и застройки
МО "Майминское сельское поселение", утвержденные решением 27-ой
сессии 2-го созыва Совета Депутатов МО "Майминское сельское поселение"
№ 27-6 от 19 мая 2023 г. в части установления территориальной
зоны Ж-1 земельного участка с условным номером
04:01:010212:ЗУ1, площадью 1590 кв.м.

Масштаб 1:1000

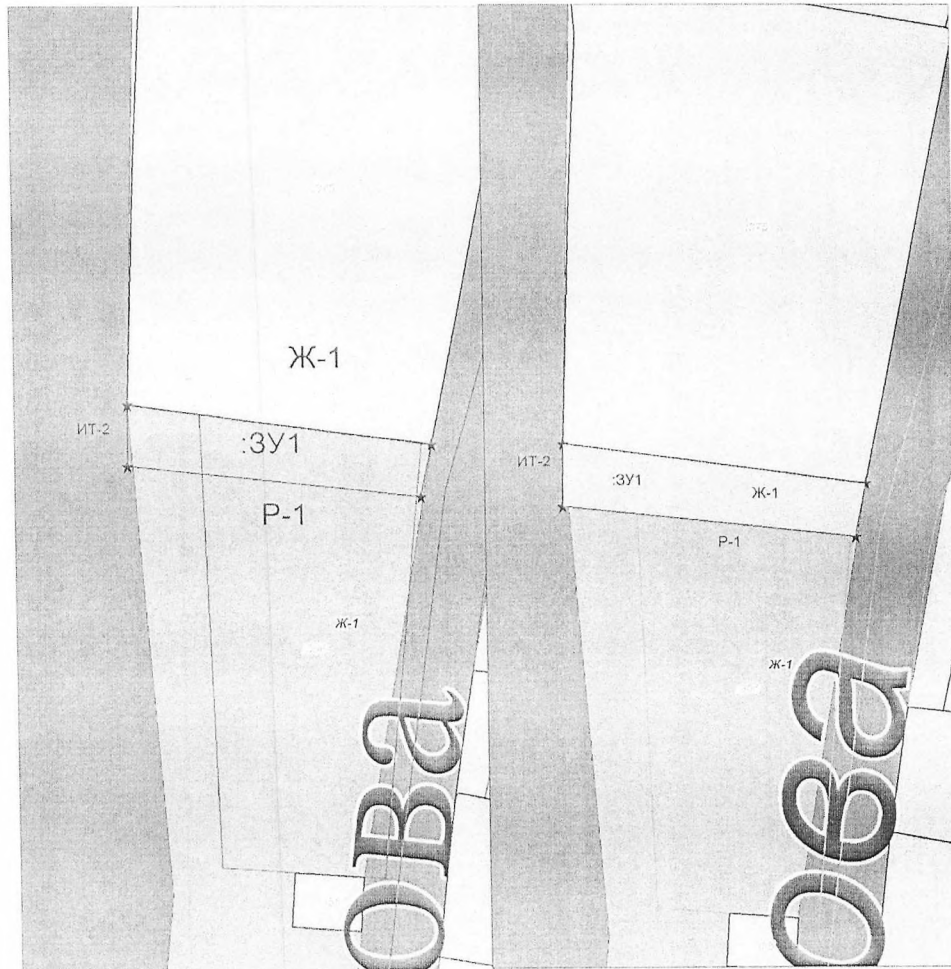


Приложение 6

к решению сельского Совета депутатов
муниципального образования «Майминское
сельское поселение» Майминского района
Республики Алтай


Проект внесения изменений в правила землепользования и застройки
МО "Майминское сельское поселение", утвержденные решением 27-ой
сессии 2-го созыва Совета Депутатов МО "Майминское сельское поселение"
№ 27-6 от 19 мая 2023 г. в части установления территориальной
зоны Ж-1 земельного участка с условным номером
04:01:010102:ЗУ1, площадью 1606 кв.м.

Масштаб 1:500

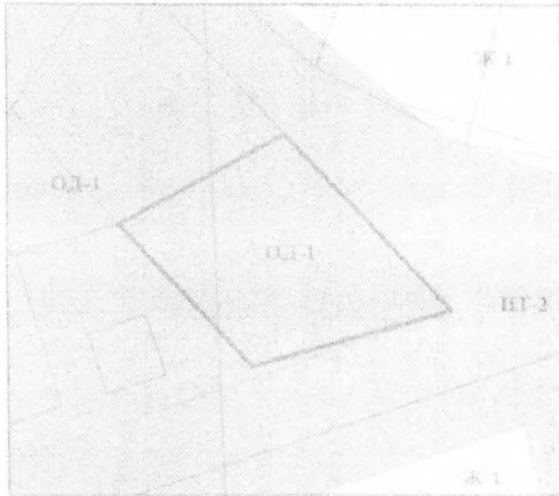


Приложение 7

к решению сельского Совета депутатов
муниципального образования «Майминское
сельское поселение» Майминского района
Республики Алтай



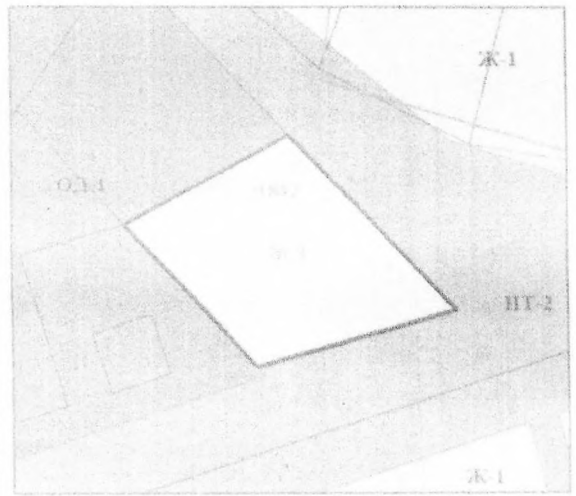
Выписка из Единого государственного реестра недвижимости



Условные обозначения:

Ж.1	Земельный участок, предназначенный для размещения объектов жилищного назначения (индивидуальных жилых домов, многоквартирных домов, жилых домов, жилых комплексов, жилых массивов, жилых кварталов, жилых районов, жилых микрорайонов, жилых зон, жилых территорий, жилых объектов)
ИТ-2	Земельный участок, предназначенный для размещения объектов инженерно-технического назначения (линейных объектов, объектов инженерно-технического назначения)

Выписка из Единого государственного реестра недвижимости




Условные обозначения территориальных зон:

Обозначение	Назначение территории
Ж.1	Зона размещения объектов жилищного назначения
ИТ-2	Зона размещения объектов инженерно-технического назначения

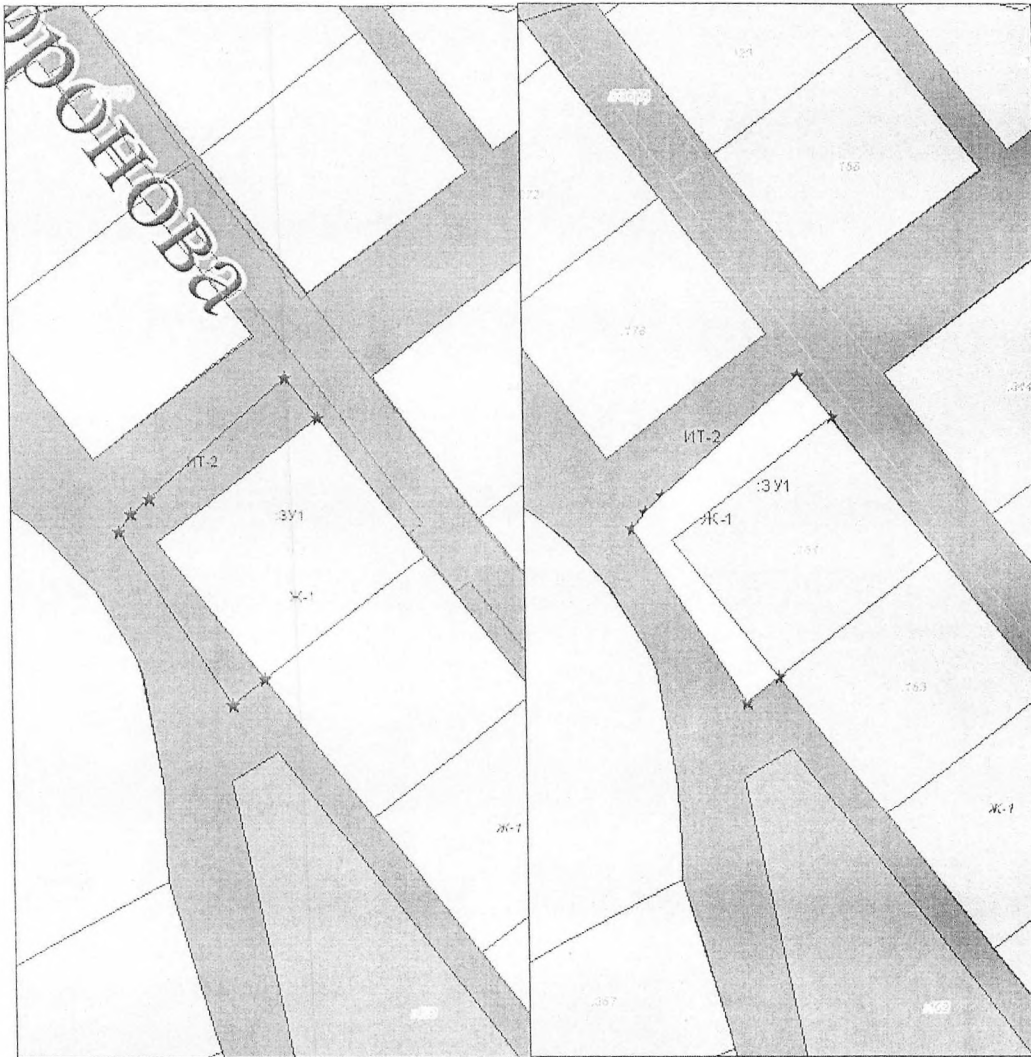
Приложение 8

к решению сельского Совета депутатов
муниципального образования «Майминское
сельское поселение» Майминского района
Республики Алтай



Проект внесения изменений в правила землепользования и застройки
МО "Майминское сельское поселение", утвержденные решением 27-ой
сессии 2-го созыва Совета Депутатов МО "Майминское сельское поселение"
№ 27-6 от 19 мая 2023 г. в части установления территориальной
зоны с ИТ-2 на Ж-1 земельного участка с условным номером
04-01-011401-ЗУ1 площадью 1526 кв м

Масштаб 1:1000



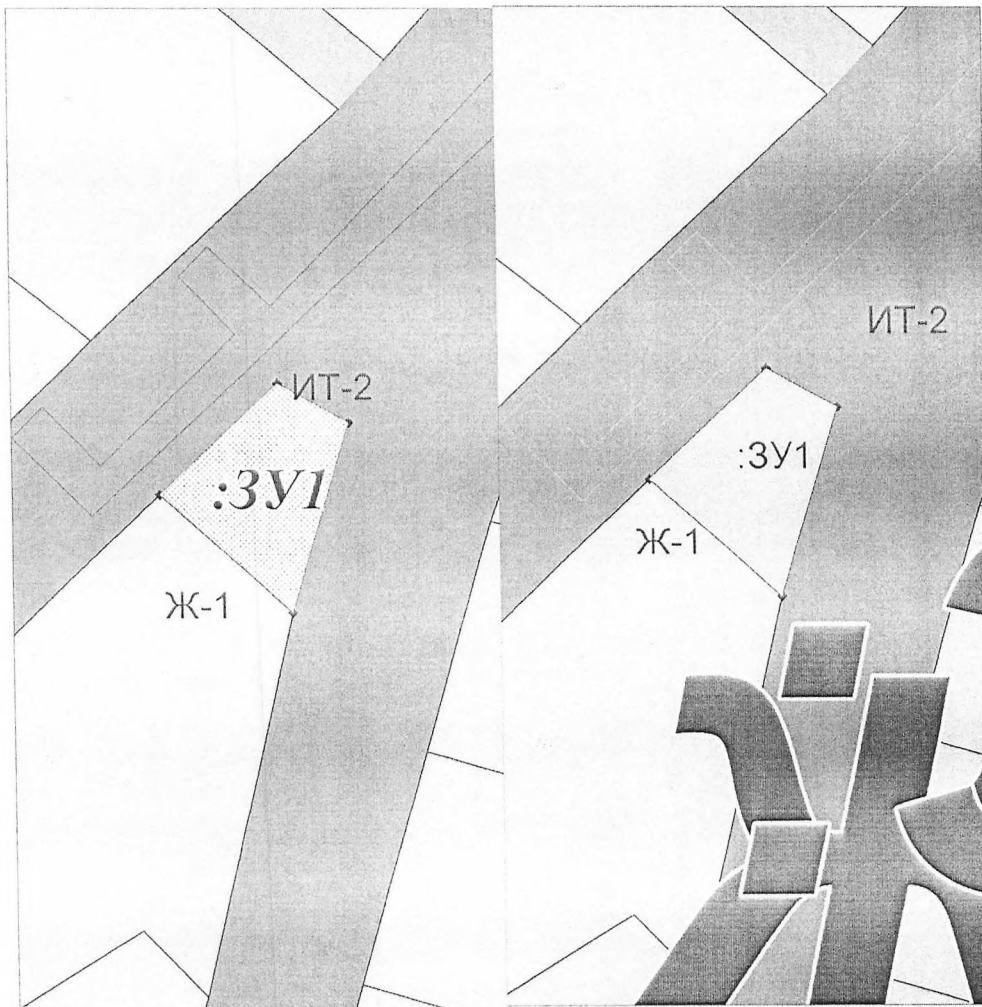
Приложение 9

к решению сельского Совета депутатов
муниципального образования «Майминское
сельское поселение» Майминского района
Республики Алтай




Проект внесения изменений в правила землепользования и застройки
МО "Майминское сельское поселение", утвержденные решением 27-ой
сессии 2-го созыва Совета Депутатов МО "Майминское сельское поселение"
№ 27-6 от 19 мая 2023 г. в части установления территориальной
зоны с ИТ-2 на Ж-1 земельного участка с условным номером
04:01:010405:3У1, площадью 183 кв.м.

Масштаб 1:500



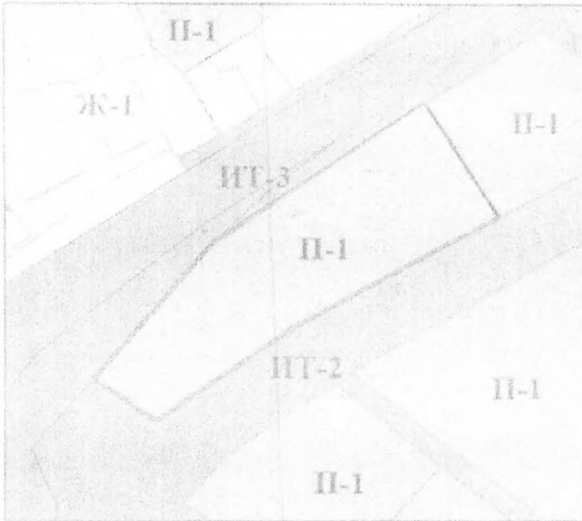
Приложение 10

к решению сельского Совета депутатов
муниципального образования «Майминское
сельское поселение» Майминского района
Республики Алтай



ВЫЯСНЕНИЕ К ПЛАТУ ПРАВИЛ ВЕДЕНИЯ ДЕЛОВОГО ИСПОЛНЕНИЯ И ЗАСТРОЙКИ

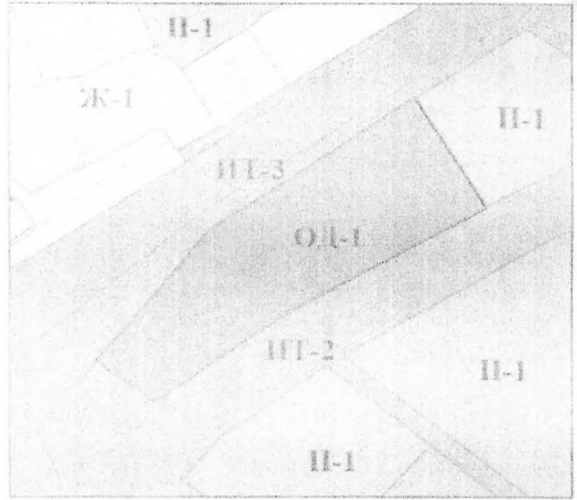
Муниципальное образование Республики Алтай Майминский район Майминское сельское поселение (ИИН 57-001-00001-00001-00001)



Условные обозначения	Код	Назначение территории (наименование)
Ж-1	Ж-1	Жилая застройка
ИТ-2	ИТ-2	Индустриально-торговая застройка
ИТ-3	ИТ-3	Индустриально-торговая застройка
П-1	П-1	Сельскохозяйственная застройка

ВЫЯСНЕНИЕ К ПЛАТУ ПРАВИЛ ВЕДЕНИЯ ДЕЛОВОГО ИСПОЛНЕНИЯ И ЗАСТРОЙКИ

Муниципальное образование Республики Алтай Майминский район Майминское сельское поселение (ИИН 57-001-00001-00001-00001)




Условные обозначения	Код	Назначение территории (наименование)
Ж-1	Ж-1	Жилая застройка
ИТ-2	ИТ-2	Индустриально-торговая застройка
ИТ-3	ИТ-3	Индустриально-торговая застройка
О.Д-1	О.Д-1	Общественно-деловая застройка
П-1	П-1	Сельскохозяйственная застройка

Приложение 11

к решению сельского Совета депутатов
муниципального образования «Майминское
сельское поселение» Майминского района
Республики Алтай

Проект внесения изменений в правила землепользования и застройки
МО "Майминское сельское поселение", утвержденные решением 27-ой
сессии 2-го созыва Совета Депутатов МО "Майминское сельское поселение"
№ 27-6 от 19 мая 2023 г. в части установления территориальной
зоны с ИТ-2 на ОД-1 земельного участка с кадастровым номером
04:01-010301-627 площадью 667 кв.м.

Масштаб 1:500

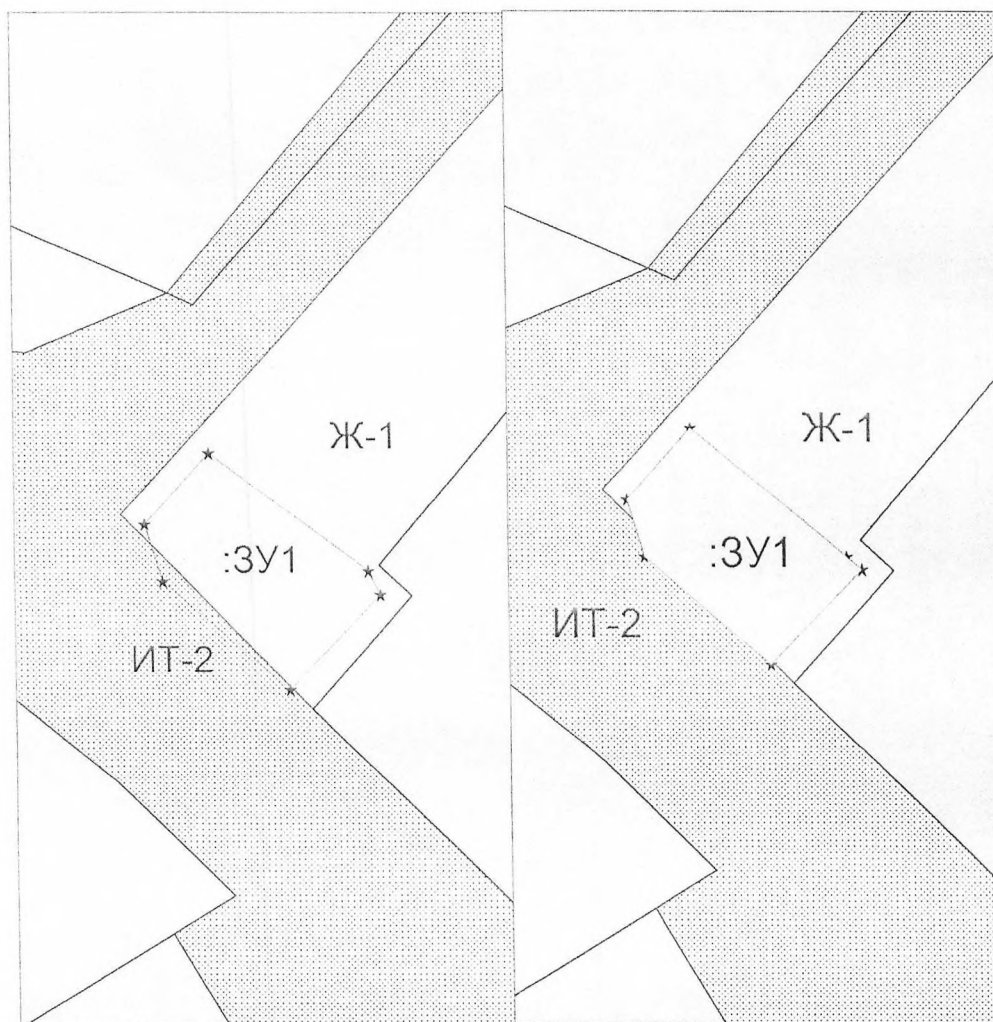


Приложение 12

к решению сельского Совета депутатов
муниципального образования «Майминское
сельское поселение» Майминского района
Республики Алтай

Проект внесения изменений в правила землепользования и застройки
МО "Майминское сельское поселение", утвержденные решением 27-ой
сессии 2-го созыва Совета Депутатов МО "Майминское сельское поселение"
№ 27-6 от 19 мая 2023 г. в части установления территориальной
зоны с ИТ-2 на Ж-1 земельного участка с условным номером
04:01:010208:3У1, площадью 56 кв.м.

Масштаб 1:250

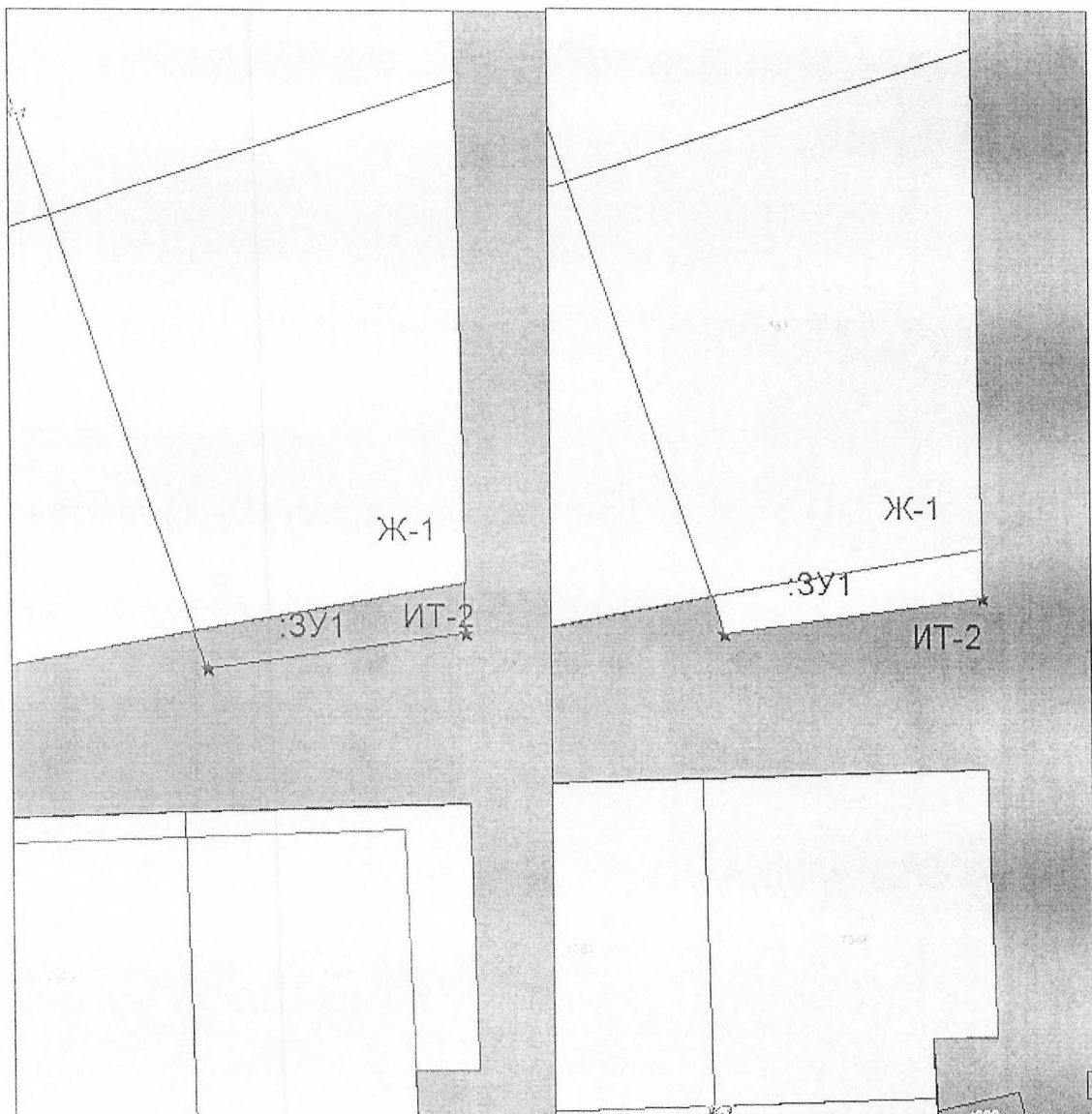


Приложение 13

к решению сельского Совета депутатов
муниципального образования «Майминское
сельское поселение» Майминского района
Республики Алтай

Проект внесения изменений в правила землепользования и застройки
МО "Майминское сельское поселение", утвержденные решением 27-ой
сессии 2-го созыва Совета Депутатов МО "Майминское сельское поселение"
№ 27-6 от 19 мая 2023 г. в части установления территориальной
зоны с ИТ-2 на Ж-1 земельного участка с условным номером
04.01.010726.1271.ЗУ1, площадью 79 кв.м

Масштаб 1:500

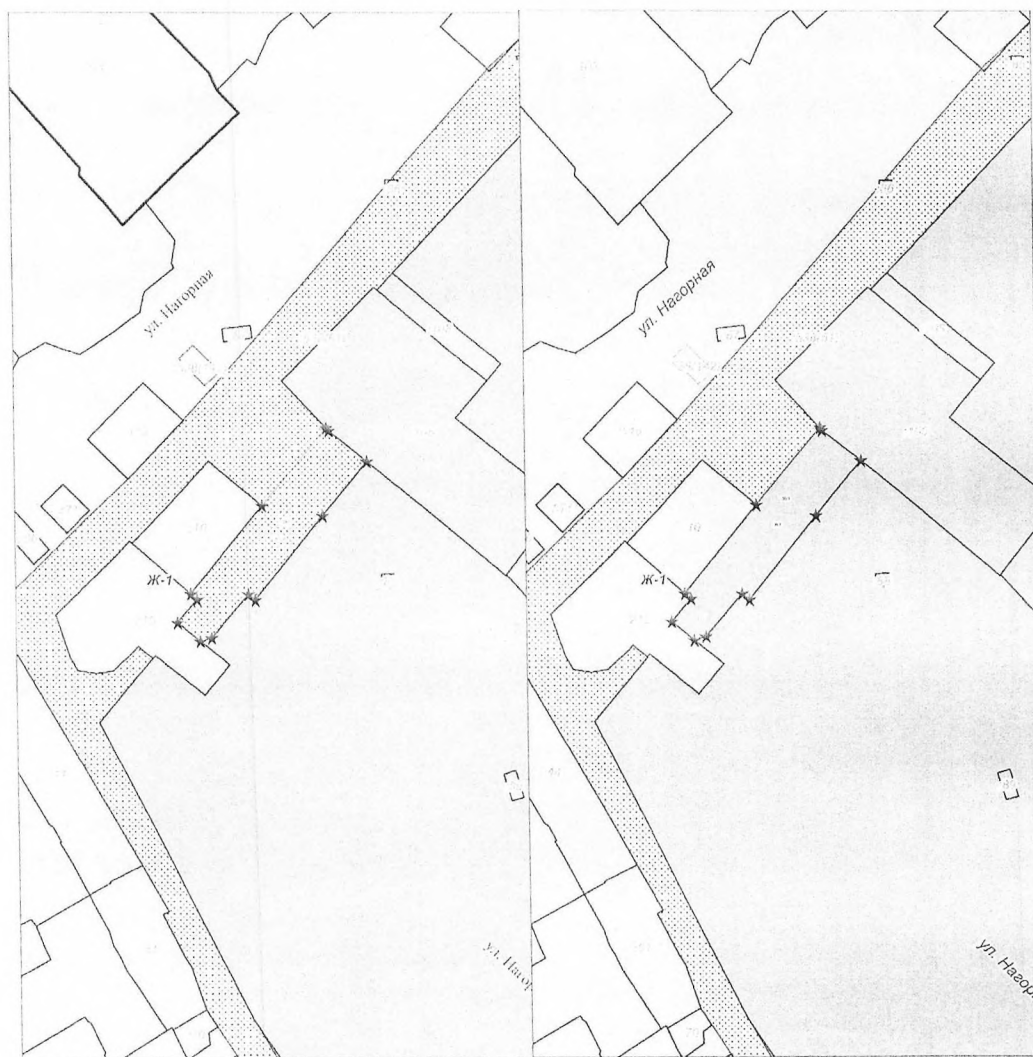


Приложение 14

к решению сельского Совета депутатов
муниципального образования «Майминское
сельское поселение» Майминского района
Республики Алтай

Проект внесения изменений в правила землепользования и застройки
МО "Майминское сельское поселение", утвержденные решением 4-ой
сессии 2-го созыва Совета Депутатов МО "Майминское сельское поселение"
№ 4-13 от 29 декабря 2020 г. в части установления территориальной
зоны П-1 земельного участка с условным номером
04:01:010407:ЗУ1, площадью 364 кв.м.

Масштаб 1:1000

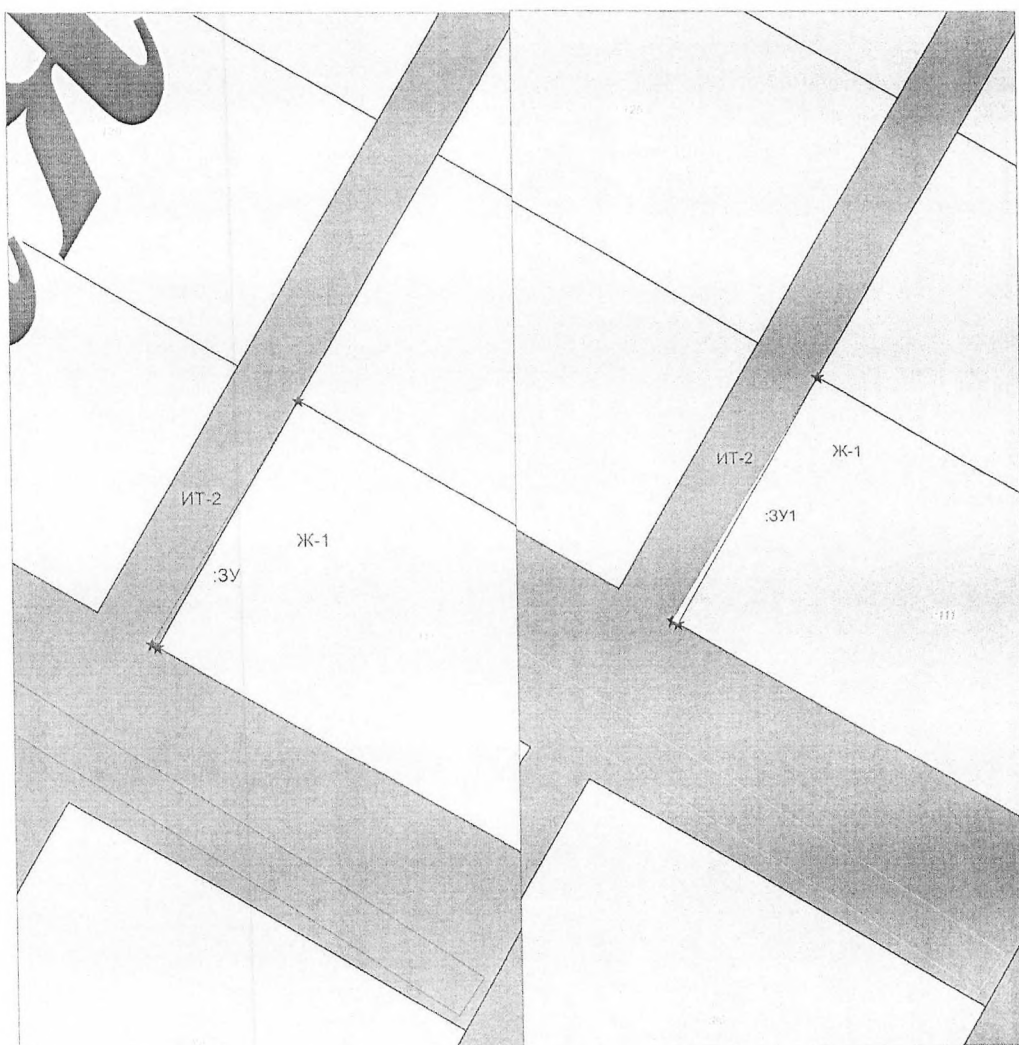


Приложение 15

к решению сельского Совета депутатов
муниципального образования «Майминское
сельское поселение» Майминского района
Республики Алтай

Проект внесения изменений в правила землепользования и застройки
МО "Майминское сельское поселение", утвержденные решением 27-ой
сессии 2-го созыва Совета Депутатов МО "Майминское сельское поселение"
№ 27-6 от 19 мая 2023 г. в части установления территориальной
зоны с ИТ-2 на Ж-1 земельного участка с условным номером
04:01:010113:ЗУ1, площадью 7 кв.м.

Масштаб 1:500

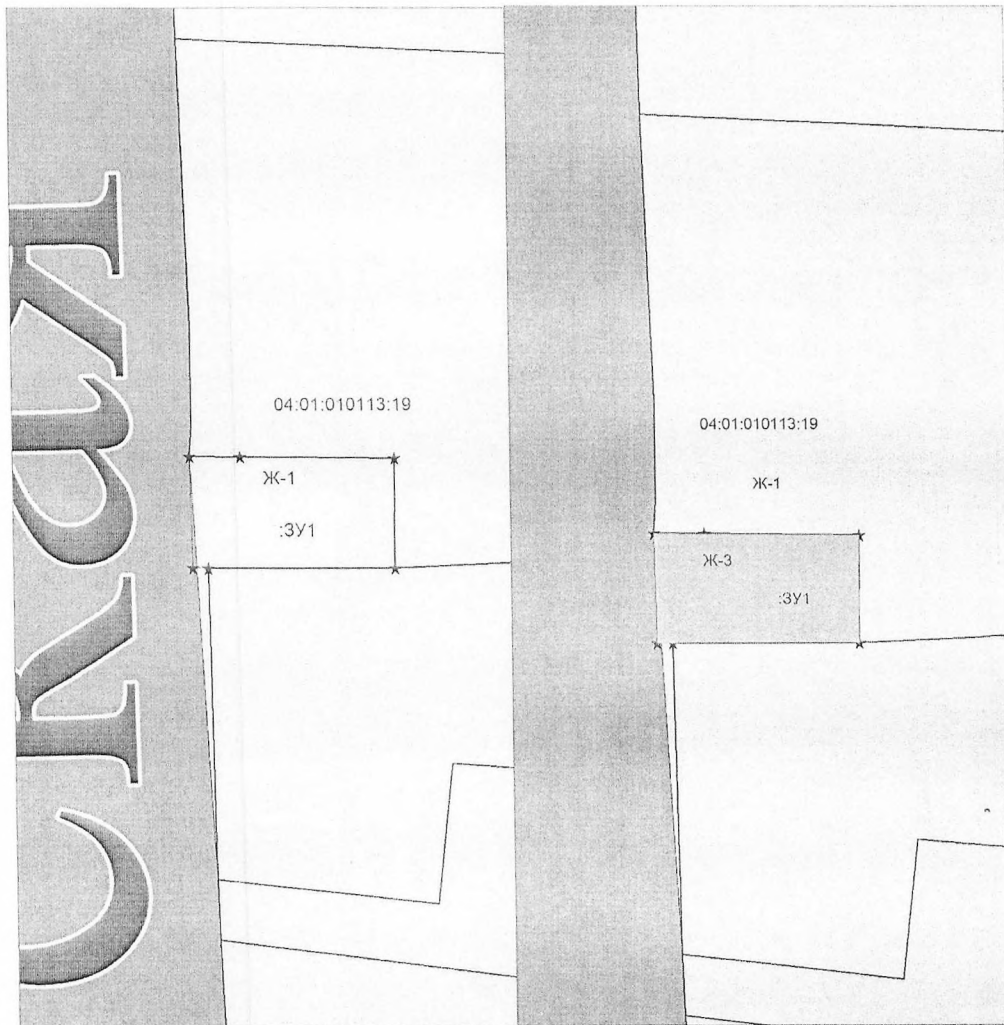


Приложение 16

к решению сельского Совета депутатов
муниципального образования «Майминское
сельское поселение» Майминского района
Республики Алтай

Проект внесения изменений в правила землепользования и застройки
МО "Майминское сельское поселение", утвержденные решением 27-ой
сессии 2-го созыва Совета Депутатов МО "Майминское сельское поселение"
№ 27-6 от 19 мая 2023 г. в части установления территориальной
зоны с Ж-1 на Ж-3 земельного участка с условным номером
04:01:010113:ЗУ1, площадью 44 кв.м.

Масштаб 1:250

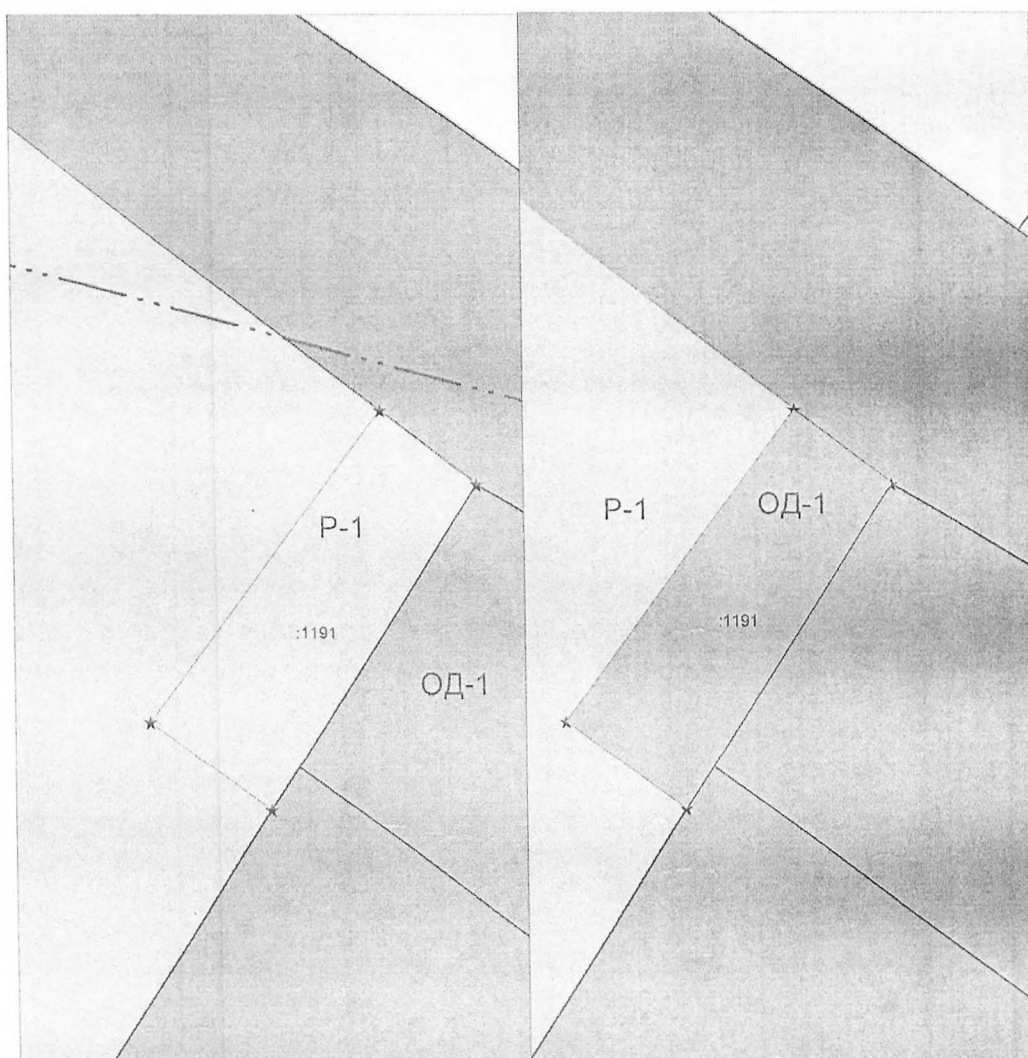


Приложение 17

к решению сельского Совета депутатов
муниципального образования «Майминское
сельское поселение» Майминского района
Республики Алтай

Проект внесения изменений в правила землепользования и застройки
МО "Майминское сельское поселение", утвержденные решением 27-ой
сессии 2-го созыва Совета Депутатов МО "Майминское сельское поселение"
№ 27-6 от 19 мая 2023 г. в части установления территориальной
зоны с Р-1 на ОД-1 земельного участка с кадастровым номером
04:01:010209:1191, площадью 25 кв.м.

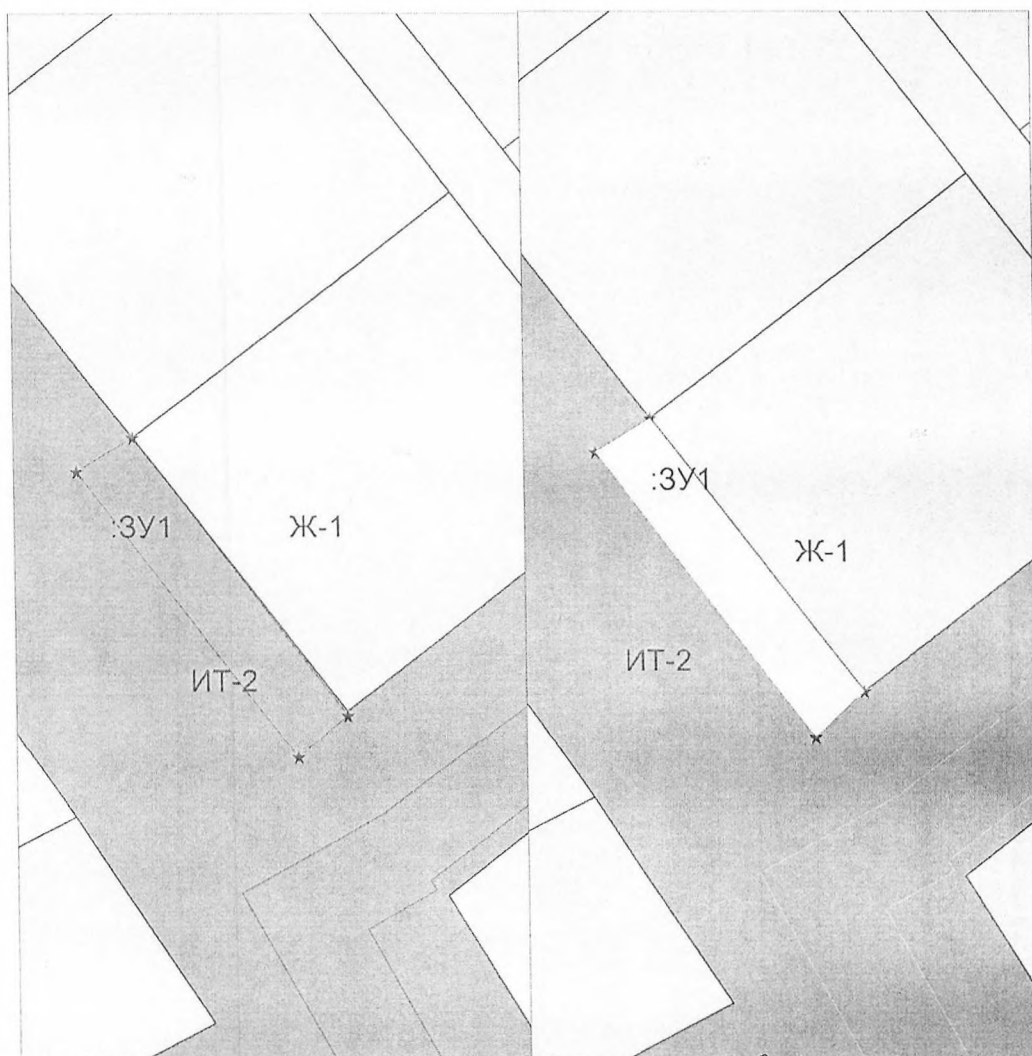
Масштаб 1:125



Приложение 18
к решению сельского Совета депутатов
муниципального образования «Майминское
сельское поселение» Майминского района
Республики Алтай


Проект внесения изменений в правила землепользования и застройки
МО "Майминское сельское поселение", утвержденные решением 27-ой
сессии 2-го созыва Совета Депутатов МО "Майминское сельское поселение"
№ 27-6 от 19 мая 2023 г. в части установления территориальной
зоны с ИТ-2 на Ж-1 земельного участка с условным номером
04:01:011306:ЗУ1, площадью 176 кв.м.

Масштаб 1:500



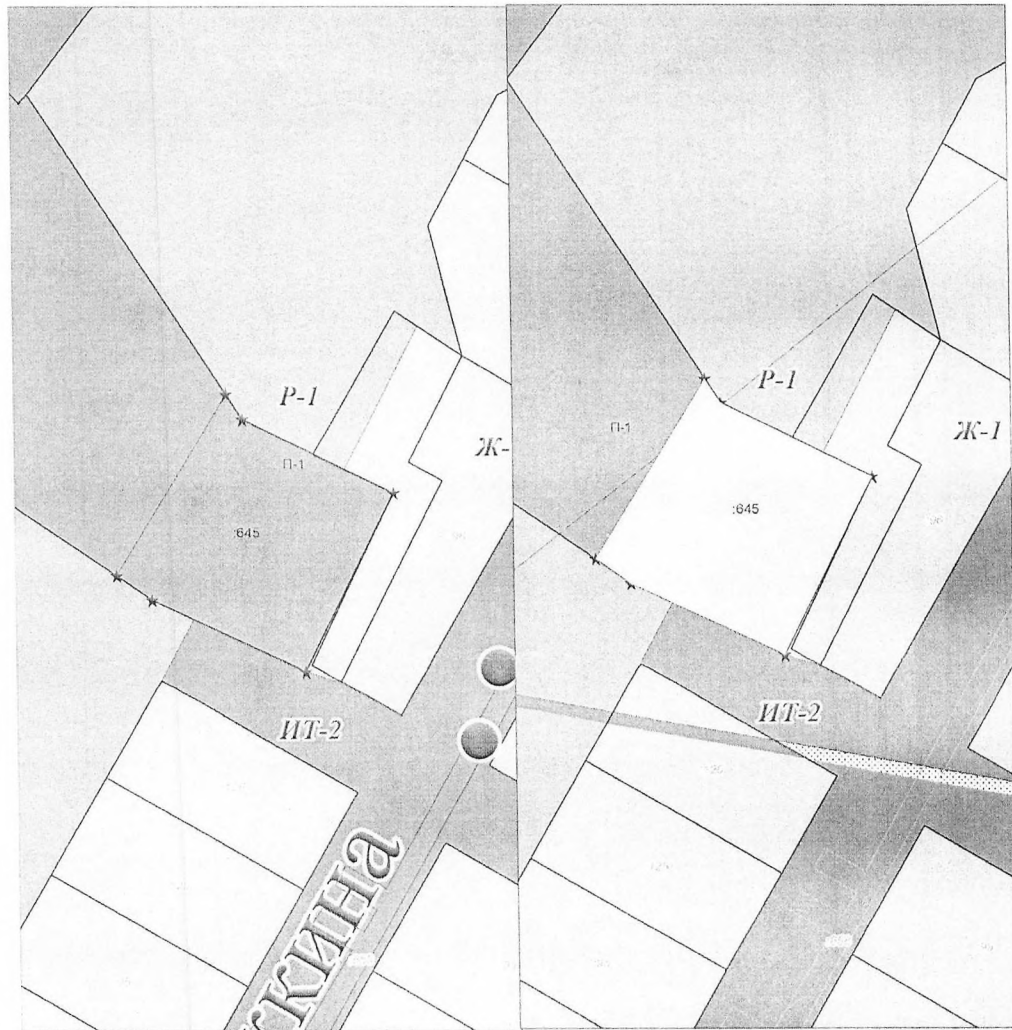
Приложение 19

к решению сельского Совета депутатов
муниципального образования «Майминское
сельское поселение» Майминского района
Республики Алтай




Проект внесения изменений в правила землепользования и застройки
МО "Майминское сельское поселение", утвержденные решением 27-ой
сессии 2-го созыва Совета Депутатов МО "Майминское сельское поселение"
№ 27-6 от 19 мая 2023 г. в части установления территориальной
зоны с П-1 на Ж-1 земельного участка с кадастровым номером
04:01:010407:645, площадью 1310 кв.м.

Масштаб 1:1000

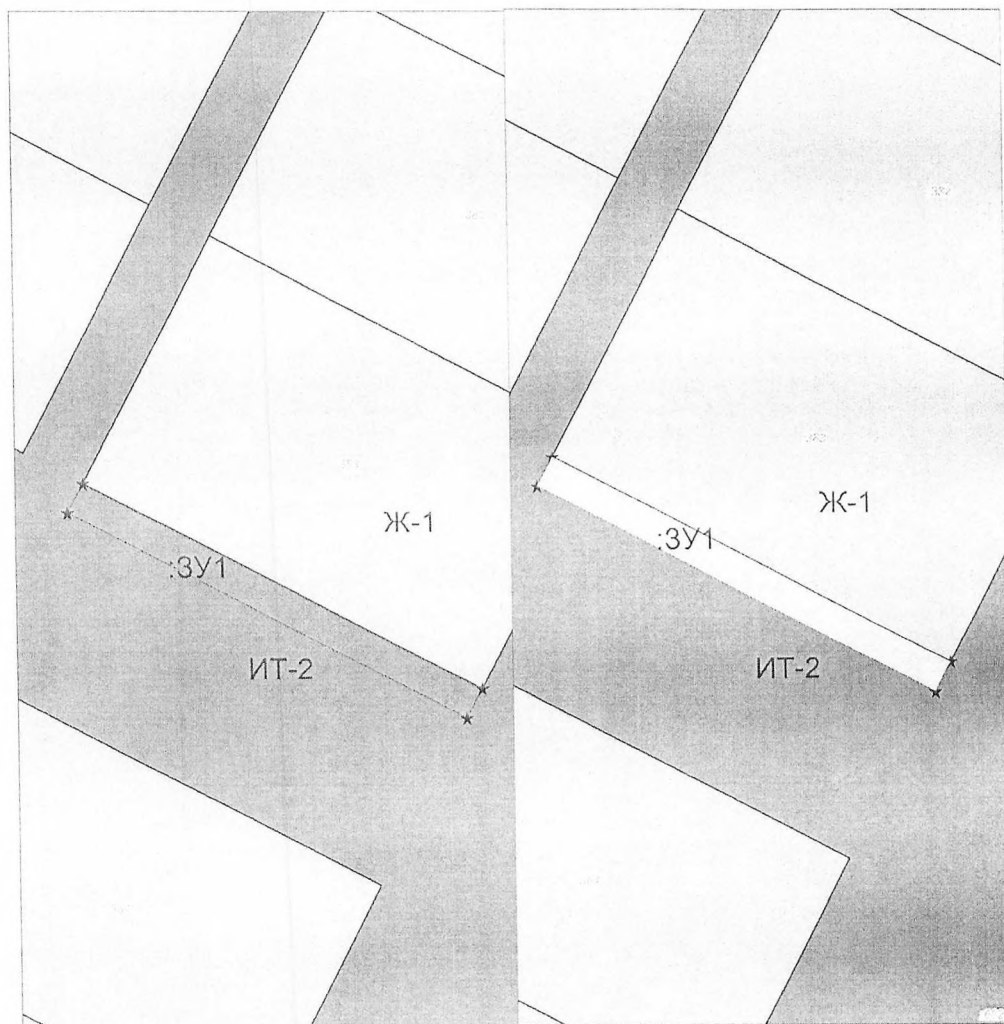


Приложение 20
к решению сельского Совета депутатов
муниципального образования «Майминское
сельское поселение» Майминского района
Республики Алтай




Проект внесения изменений в правила землепользования и застройки
МО "Майминское сельское поселение", утвержденные решением 27-ой
сессии 2-го созыва Совета Депутатов МО "Майминское сельское поселение"
№ 27-6 от 19 мая 2023 г. в части установления территориальной
зоны с П-1 на Ж-1 земельного участка с условным номером
04:01:010726:1628:3У1, площадью 120 кв.м.

Масштаб 1:500



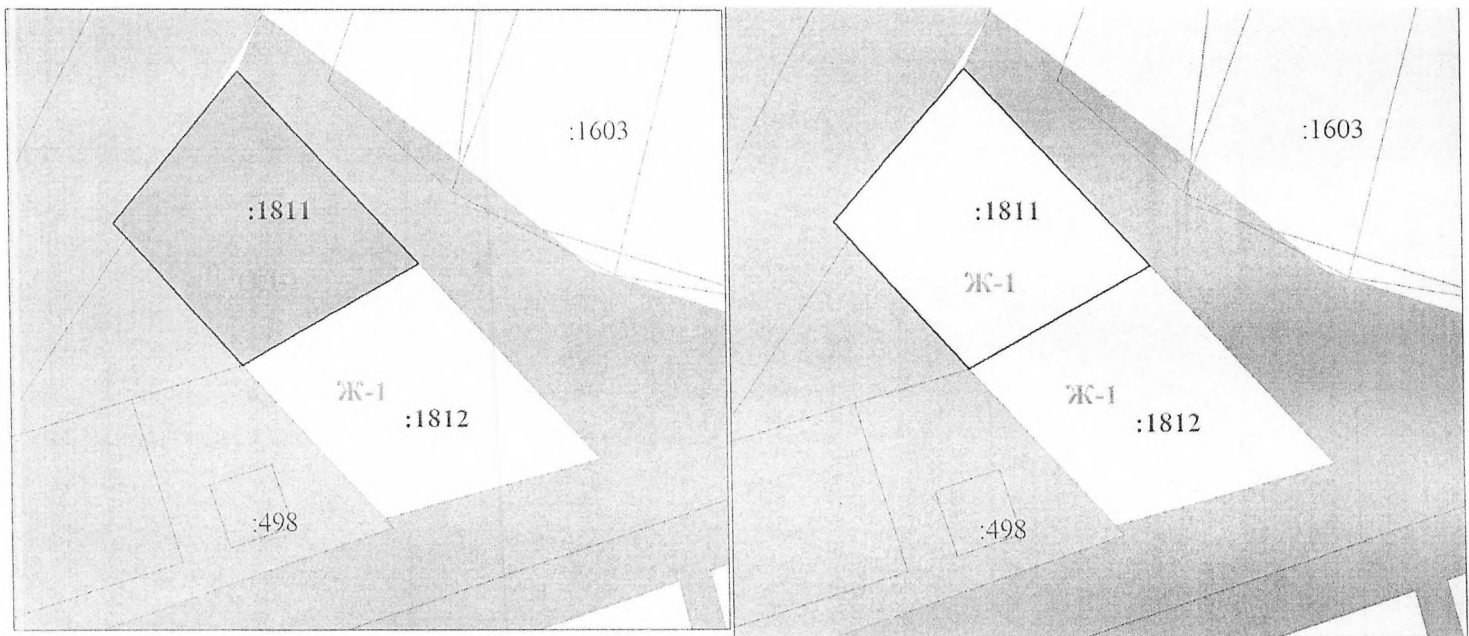
Приложение 21

к решению сельского Совета
депутатов муниципального
образования «Майминское сельское
поселение» Майминского района
Республики Алтай



Проект внесения изменений в Правила землепользования и застройки МО «Майминское сельское поселение», утвержденные решением сессии совета депутатов № 27-6 от 19.05.2023 г. в части установления территориальной зоны с ОД-1 на Ж-1 земельного участка с кадастровым номером 04:01:010726:1811

Масштаб 1:500



Приложение 22

к решению сельского Совета депутатов
муниципального образования «Майминское
сельское поселение» Майминского района
Республики Алтай

Проект внесения изменений в правила землепользования и застройки
МО "Майминское сельское поселение", утвержденные решением 27-ой
сессии 2-го созыва Совета Депутатов МО "Майминское сельское поселение"
№ 27-6 от 19 мая 2023 г. в части установления территориальной
зоны с ИТ-2 на Ж-1 земельного участка с кадастровым номером
04:01:010409:1292

Масштаб 1:2000

